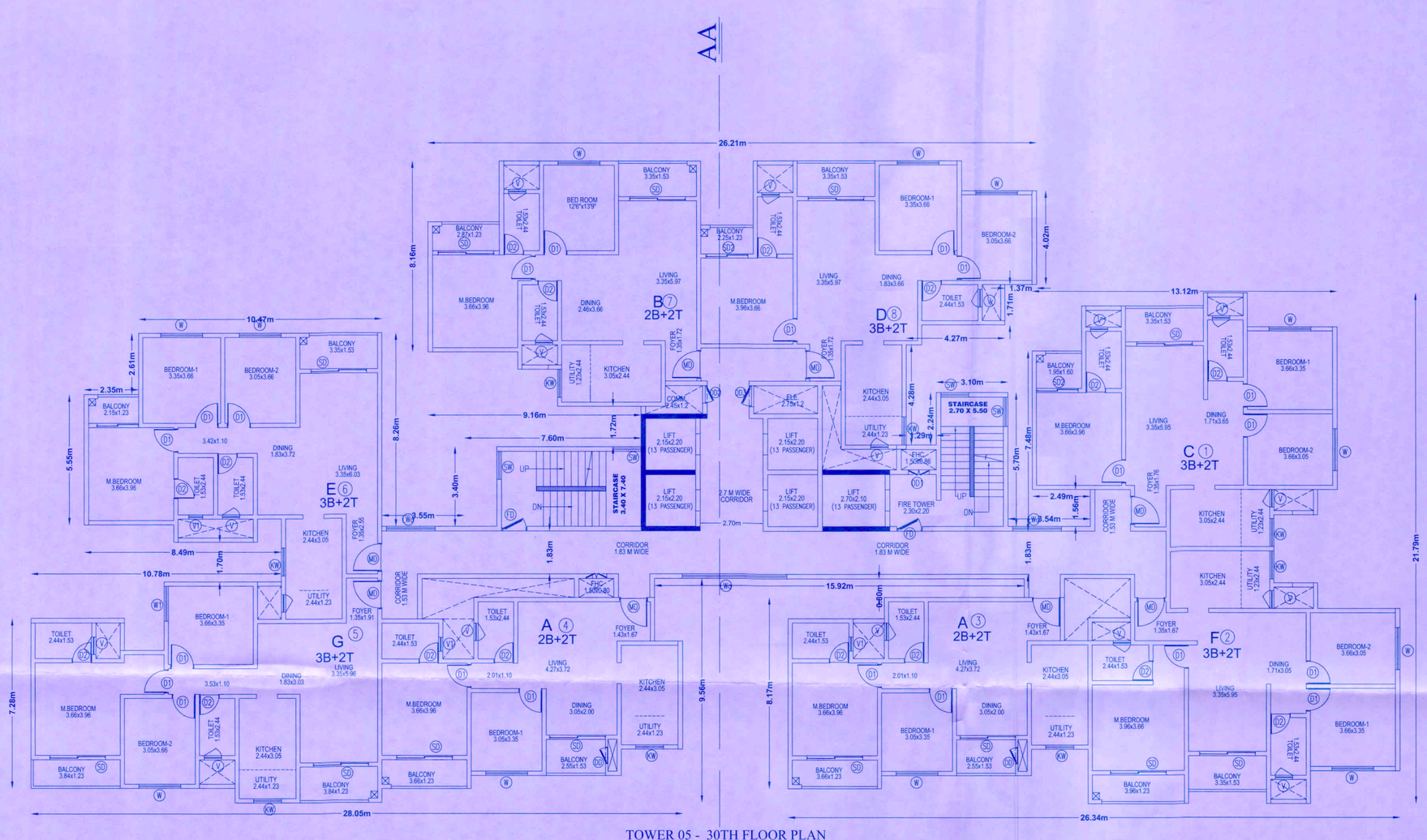

TOWER 05 - 30TH FLOOR PLAN
[SCALE 1 : 100]

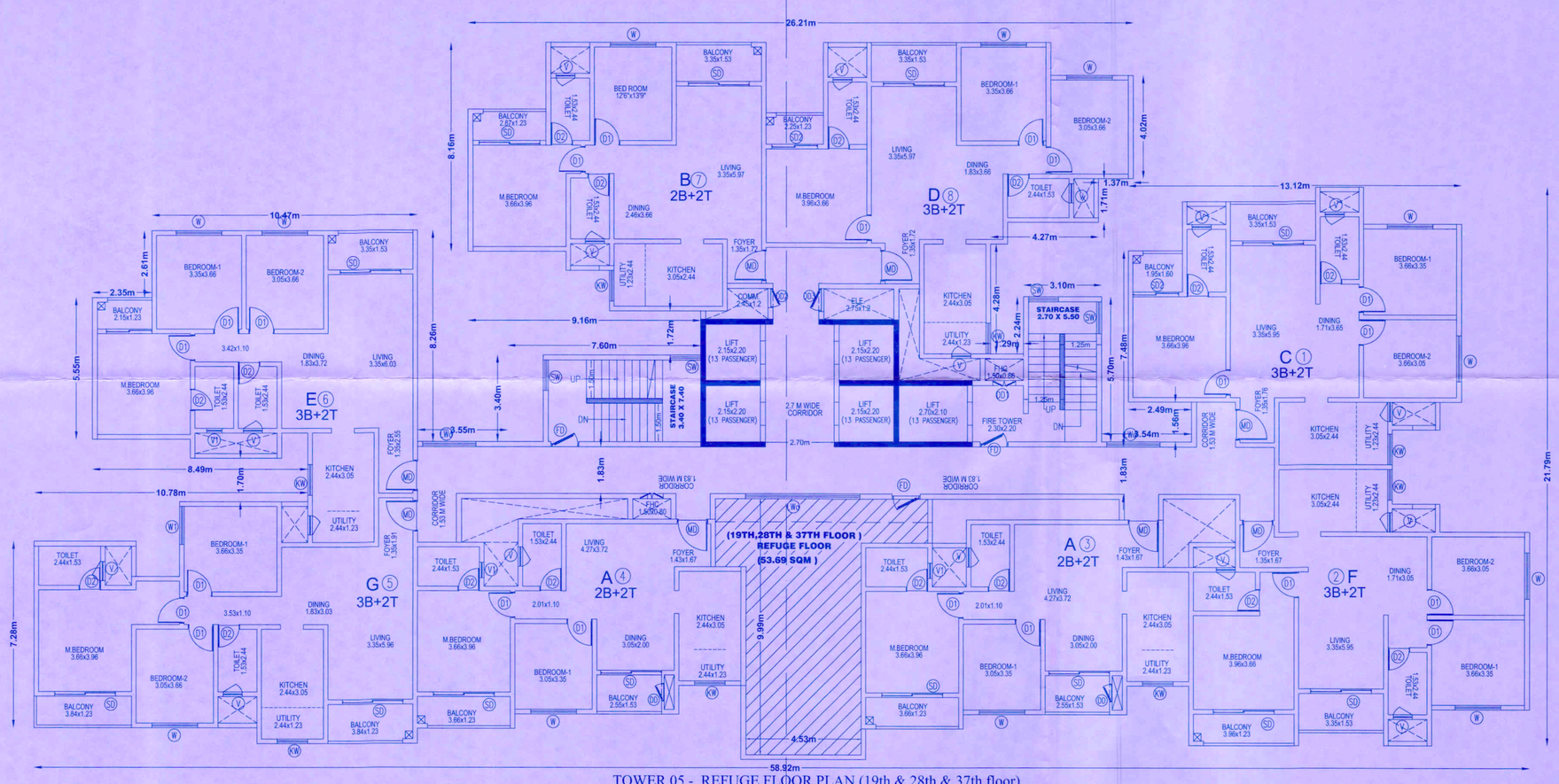

TOWER 05 - REFUGE FLOOR PLAN (19th & 28th & 37th floor)
[SCALE 1 : 100]

TOWER 05 - TYPICAL 3rd to 18th,20th to 27th &29th FLOOR PLAN
[SCALE 1 : 100]

KEY MAP (Not to scale):-

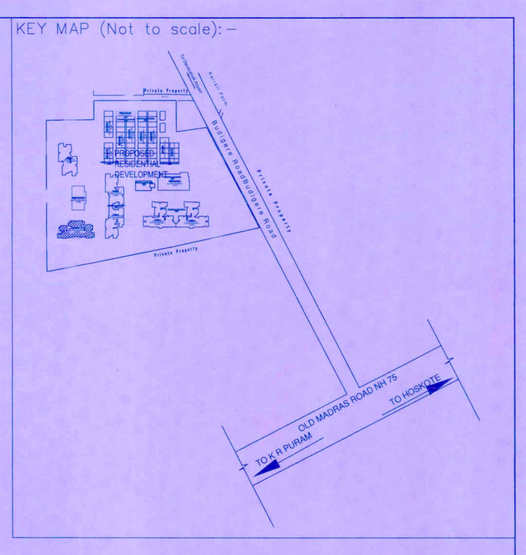

ಮಾನ್ಯ ಅಭಿಯಂತರ ಸದಸ್ಯರವರ ಆದೇಶ ಸಂಖ್ಯೆ:1601, ದಿನಾಂಕ: 18.02.2026 ರಂದು ಅನುಮೋದಿಸಿರುತ್ತಾರೆ.
ಚಲನ್ ನಂ. GN26028824 ದಿನಾಂಕ: 23-FEB -2026ರಂದು ಈ ಕೆಳಕಂಡಂತೆ ಶುಲ್ಕ ಪಾವತಿಸಲಾಗಿದೆ.

ಅ.ಕೋಡ್	ವಿವರಗಳು	ಪ್ರಸ್ತುತ ಪಾವತಿಸಿರುವ ಶುಲ್ಕ
182	ನಕ್ಷೆ ಪರಿಶೀಲನಾ ಶುಲ್ಕ	13199068.00
191	ನೆಲ ಬಾಡಿಗೆ	3859523.00
189	ಅಭಿವೃದ್ಧಿ ಶುಲ್ಕ	180639.00
183	ನಕ್ಷೆ ಪ್ರತಿಗಳ ಶುಲ್ಕ	88000.00
185	ಕಟ್ಟಡ ಅನುಮತಿ ಶುಲ್ಕ ಕಲಂ-15.	6458394.00
345	ಪರ್ಯಾಯ ರಸ್ತೆಯನ್ನು ನಿರ್ಮಿಸುವ ಉದ್ದೇಶಕ್ಕಾಗಿ ಮೀಸಲಿಗೆ.	645840.00
538	ತ್ರಿರಿತ ಸಮೂಹ ಸಾರಿಗೆ ವ್ಯವಸ್ಥೆಯನ್ನು ಸ್ಥಾಪಿಸುವ ಉದ್ದೇಶಕ್ಕಾಗಿ ಮೀಸಲಿಗೆ	3229197.00
	ಒಟ್ಟು ಮೊತ್ತ	**27660661.00**
530	'ಸಿ' ಜಿ.ಎಸ್.ಟಿ. 9%	2489460.00
531	'ಎಸ್' ಜಿ.ಎಸ್.ಟಿ. 9%	2489460.00
338	ನೀರು ಸರಬರಾಜು ಯೋಜನೆಯನ್ನು ಕಾರ್ಯಗತಗೊಳಿಸುವ ಉದ್ದೇಶಕ್ಕಾಗಿ ಉಪಕರ.	645840.00
537	ಹೊಗೇರಿ ಸುಧಾರಣೆಯ ಉದ್ದೇಶಕ್ಕಾಗಿ ಉಪಕರ	322920.00
546	ಕಾರ್ಮಿಕ ಕಲ್ಯಾಣ ನಿಧಿ	12221239.00
493	ಭದ್ರತಾ ಠೇವಣಿ	4159714.00
	ಒಟ್ಟು	**4,99,89,294.00**
	ಕರ್ನಾಟಕ ಮುದ್ರಾಂಕ ಶುಲ್ಕ	499893.00
	ಪಾವತಿಸಬೇಕಿರುವ ಒಟ್ಟು ಮೊತ್ತ	**5,04,89,187.00**

(ಐದು ಕೋಟಿ ನಾಲ್ಕು ಲಕ್ಷ ಎಂಬತ್ತೊಂಭತ್ತು ಸಾವಿರದ ಒಂದುನೂರ ಎಂಭತ್ತೇಳು ರೂಪಾಯಿಗಳು ಮಾತ್ರ)

ಪಾಲಿಸಬೇಕಾದ ಷರತ್ತುಗಳು

1) ಪ್ರಾಧಿಕಾರದ ನಗರ ಯೋಜನಾ ವಿಭಾಗದಿಂದ ಅನುಮೋದಿಸಿರುವ ಮಾರ್ಪಾಡಿತ ಕಾರ್ಯಾದೇಶ ಸಂಖ್ಯೆ: ಬೆಂಅಪ್ರಾ/ನಯೋಸ/DLP-07/23-24/1069/2025-26, ದಿನಾಂಕ: 29.05.2025 ರಲ್ಲಿ ವಿಧಿಸಿರುವ ಎಲ್ಲಾ ಷರತ್ತುಗಳನ್ನು ಕಟ್ಟು ನಿಟ್ಟಾಗಿ ಪಾಲಿಸತಕ್ಕದ್ದು.
2) ಮಾನ್ಯ ಸರ್ವೋಚ್ಚ ನ್ಯಾಯಾಲಯದ WP (Civil) No: 14664/2024, ದಿನಾಂಕ: 17.12.2024 ರಲ್ಲಿ ನೀಡಿರುವ ನಿರ್ದೇಶನಗಳನ್ನು ಕಡ್ಡಾಯವಾಗಿ ಪಾಲಿಸುವುದು.
3) ಪ್ರಮಾಣ ಪತ್ರದಲ್ಲಿ ತಿಳಿಸಿರುವಂತೆ, SEIAA ಸಂಸ್ಥೆಯಿಂದ ಕ್ಲಿಯರೆನ್ಸ್ ಪತ್ರ ಹಾಗೂ ಅಗ್ನಿಶಾಮಕ ಇಲಾಖೆಯಿಂದ ಪರಿಷ್ಕೃತ ನಿರಾಕ್ಷೇಪಣಾ ಪತ್ರ ಮತ್ತು ಗ್ರಾಮ ಪಂಚಾಯಿತಿಯಿಂದ ನೀರು ಸರಬರಾಜು ನೀಡುವ ಕುರಿತು ಪರಿಷ್ಕೃತ ನಿರಾಕ್ಷೇಪಣಾ ಪ್ರಮಾಣ ಪತ್ರವನ್ನು ಪಡೆದು ಪ್ರಾರಂಭಿಕ ಪ್ರಮಾಣ ಪತ್ರ ಪಡೆಯಲು ಮನವಿ ಸಲ್ಲಿಸುವ ಸಮಯದಲ್ಲಿ ಕಡ್ಡಾಯವಾಗಿ ಸಲ್ಲಿಸುವುದು.
4) KSPCB ಸಂಸ್ಥೆಯಿಂದ ಪರಿಷ್ಕೃತ CFE ಪ್ರಮಾಣ ಪತ್ರವನ್ನು ಪಡೆದು ಪ್ರಾರಂಭಿಕ ಪ್ರಮಾಣ ಪತ್ರ ಪಡೆಯಲು ಮನವಿ ಸಲ್ಲಿಸುವ ಸಮಯದಲ್ಲಿ ಕಡ್ಡಾಯವಾಗಿ ಸಲ್ಲಿಸುವುದು.
5) ನಕ್ಷೆಯಲ್ಲಿ ವಿವಿಧ ಉದ್ದೇಶಕ್ಕಾಗಿ ಗುರುತಿಸಿರುವ ಪ್ರದೇಶಗಳನ್ನು ಬೇರೆ ಯಾವುದೇ ಉದ್ದೇಶಕ್ಕಾಗಿ ಉಪಯೋಗಿಸತಕ್ಕದಲ್ಲ.
6) ಅಭಿವೃದ್ಧಿದಾರರು ಕಟ್ಟಡದ ಕಾಮಗಾರಿ ಪ್ರಾರಂಭಿಸುವ ಮುನ್ನ ಸದರಿ ಕಟ್ಟಡಗಳಲ್ಲಿ ಕೆಲಸ ನಿರ್ವಹಿಸುವ ಕಾರ್ಮಿಕರುಗಳಿಗೆ ಶೌಚಾಲಯಗಳನ್ನು ಕಡ್ಡಾಯವಾಗಿ ನಿರ್ಮಿಸತಕ್ಕದ್ದು ಹಾಗೂ ಸದರಿ ಸೂಚನೆಯನ್ನು ಕಟ್ಟುನಿಟ್ಟಾಗಿ ಪಾಲಿಸುವುದು ಇಲ್ಲವಾದಲ್ಲಿ ಸದರಿ ಕಟ್ಟಡಕ್ಕೆ ಪ್ರಾರಂಭಿಕ ಪ್ರಮಾಣ ಪತ್ರವನ್ನು ನೀಡಲಾಗುವುದಿಲ್ಲ ಹಾಗೂ ನೀಡಲಾಗಿರುವ ಮಾರ್ಪಾಡಿತ ನಕ್ಷೆ ಮಂಜೂರಾತಿಯನ್ನು ಯಾವುದೇ ಮುನ್ಸೂಚನೆಯಿಲ್ಲದೆ ರದ್ದುಪಡಿಸಲಾಗುವುದು.
7) ಅಭಿವೃದ್ಧಿದಾರರು ಭದ್ರತಾ ಸಿಬ್ಬಂದಿಯವರನ್ನು ನೇಮಿಸಿ ಕಟ್ಟಡ ನಿರ್ಮಾಣದ ಪ್ರದೇಶದ ಒಳಗೆ ಹೋಗಲು ಮತ್ತು ಹೊರಗೆ ಬರಲು ವಾಹನ ಸಂಚಾರ ವ್ಯವಸ್ಥೆಯಲ್ಲಿ ಅಡಚಣೆ ಉಂಟಾಗದಂತೆ ವ್ಯವಸ್ಥೆ ಕಲ್ಪಿಸಿ ಸಾರ್ವಜನಿಕರಿಗೆ ಹಾಗೂ ವಾಹನ ಸಂಚಾರಕ್ಕೆ ತೊಂದರೆಯಾಗದಂತೆ ನೋಡಿಕೊಳ್ಳತಕ್ಕದ್ದು. ಹಾಗೂ ವಾಹನ ತಪಾಸಣೆಗೆ ಮತ್ತು ಭದ್ರತಾ ವ್ಯವಸ್ಥೆಯನ್ನು ಸ್ವತ್ತಿನ ಒಳಭಾಗದಲ್ಲಿ ಅಳವಡಿಸಿ ನಿರ್ವಹಿಸುವುದು.
8) ಅರ್ಜಿದಾರರು ಶಾಸನಬದ್ಧ ಸಂಸ್ಥೆಗಳಾದ ಬಿಡಿಎ / ಬಿಬಿಎಂ / ಗ್ರಾಮ ಪಂಚಾಯತಿಗೆ ಯಾವುದಾದರೂ ಬಾಕಿ ಶುಲ್ಕಗಳನ್ನು ಪಾವತಿಸಬೇಕಿದ್ದಲ್ಲಿ ಅಂತಹ ಸಂಸ್ಥೆಗಳು ವಿಧಿಸುವ ಶುಲ್ಕವನ್ನು ಪಾವತಿಸತಕ್ಕದ್ದು.
9) ಮಳೆ ನೀರು ಕೊಯ್ಲನ್ನು ಬೆಂಗಳೂರು ಜಲಮಂಡಳಿ ರವರು ನಿಗಧಿಪಡಿಸಿರುವಂತೆ ಕಡ್ಡಾಯವಾಗಿ ಅಳವಡಿಸುವುದು.
10) ಇಬ್ಬಗೆಯ ಕೊಳವೆ ವಿಧಾನವನ್ನು ಕುಡಿಯುವ ನೀರಿಗಾಗಿ ಹಾಗೂ ಇತರೆ ಉದ್ದೇಶಿತ ವ್ಯವಸ್ಥೆಗಳಿಗಾಗಿ ಅಳವಡಿಸುವುದು.
11) ಒಳಚರಂಡಿ ವ್ಯವಸ್ಥೆಗಾಗಿ ನೈಸರ್ಗಿಕ ಶುದ್ದೀಕರಣ ಘಟಕವನ್ನು (S.T.P) ಅಳವಡಿಸಿ ಶುದ್ದೀಕರಿಸಿದ ನೀರನ್ನು ಮನೆಗಳಲ್ಲಿನ ಶೌಚಾಲಯ, Gardening ಹಾಗೂ ಗಿಡಮರ Lawn ಗಳಿಗಾಗಿ ಕಡ್ಡಾಯವಾಗಿ ಉಪಯೋಗಿಸತಕ್ಕದ್ದು ಮತ್ತು ಇದರಿಂದ ಉತ್ಪತ್ತಿಯಾಗುವ Sewage ಯುಕ್ತ ತ್ಯಾಜ್ಯ ನೀರನ್ನು ಯಾವುದೇ ಕಾರಣಕ್ಕೂ ಕೆರೆ/ಹಳ್ಳ/ಕಡೆವೆ/ಹೊಳೆಗೆ ಬಿಡತಕ್ಕದಲ್ಲ.
12) ಅಭಿವೃದ್ಧಿದಾರರು ಕಟ್ಟಡದ ಅವರಣಗಳಲ್ಲಿ ಗಿಡ ಮರಗಳನ್ನು ಬೆಳೆಸಿ ಪರಿಸರವನ್ನು ಸಂರಕ್ಷಿಸುವ ಷರತ್ತಿಗೆ ಬದ್ಧರಾಗಿರತಕ್ಕದ್ದು.
13) ಅಭಿವೃದ್ಧಿದಾರರು ಕಟ್ಟಡಗಳಿಗೆ ನಿಯಮಾನುಸಾರ ಸೋಲಾರ್ ಉಪಕರಣಗಳನ್ನು ಅಳವಡಿಸಿಕೊಳ್ಳತಕ್ಕದ್ದು.
14) ಸದರಿ ಕಟ್ಟಡವನ್ನು ಪ್ರಾರಂಭಿಸುವ ಮೊದಲು ಪ್ರಾರಂಭಿಕ ಪ್ರಮಾಣ ಪತ್ರವನ್ನು ಹಾಗೂ ಪೂರ್ಣಗೊಂಡ ಕಟ್ಟಡವನ್ನು ಉಪಯೋಗಿಸುವ ಮೊದಲು ಪ್ರಾಧಿಕಾರದಿಂದ ಸ್ವಾಧೀನಾನುಭವ ಪತ್ರವನ್ನು ಕಡ್ಡಾಯವಾಗಿ ಪಡೆಯತಕ್ಕದ್ದು.
15) ಪ್ರಾಧಿಕಾರದಿಂದ ಮಂಜೂರಾದ ನಕ್ಷೆಯ ಪ್ರತಿಯನ್ನು ಕಟ್ಟಡ ನಿರ್ಮಾಣ ಮಾಡುವ ಸ್ಥಳದಲ್ಲಿ ಕಡ್ಡಾಯವಾಗಿ ಪ್ರದರ್ಶಿಸತಕ್ಕದ್ದು.
16) ಅಭಿವೃದ್ಧಿದಾರರು ಕಟ್ಟಡದ ಸುರಕ್ಷತೆ ಹಾಗೂ ಭದ್ರತೆಯ, ಕಟ್ಟಡದ ರಚನ್ಯಾತಕ ವಿನ್ಯಾಸದ ಬಗ್ಗೆ ಸಂಪೂರ್ಣವಾಗಿ ಜವಾಬ್ದಾರರಾಗಿರತಕ್ಕದ್ದು. ಈ ಸಂಬಂಧ ಬೆಂಗಳೂರು ಅಭಿವೃದ್ಧಿ ಪ್ರಾಧಿಕಾರವು ಯಾವುದೇ ರೀತಿಯ ಹೊಣೆಗಾರಿಕೆ ಮತ್ತು ಜವಾಬ್ದಾರಿಯನ್ನು ಹೊಂದಿರುವುದಿಲ್ಲ. ಕಟ್ಟಡ ನಿರ್ಮಾಣ ಸಮಯದಲ್ಲಿ ಕಟ್ಟಡ ನಿರ್ಮಾಣಕ್ಕೆ ಕಾರ್ಮಿಕರು ಹಾಗೂ ನಿರ್ಮಾಣದ ಬಗ್ಗೆ ಸೂಕ್ತ ಸುರಕ್ಷತಾ ಮತ್ತು ಭದ್ರತಾ ಕ್ರಮಗಳನ್ನು ಅಳವಡಿಸಿಕೊಳ್ಳತಕ್ಕದ್ದು. ನಿರ್ಮಾಣ ಸಮಯದಲ್ಲಿ ಯಾವುದೇ ತರಕಟ ಅನಾಹುತ ಅಥವಾ ಪ್ರಾಣ ಹಾನಿಯಾಗದಂತೆ ಕಟ್ಟುನಿಟ್ಟಿನ ಎಚ್ಚರವಹಿಸತಕ್ಕದ್ದು. ಯಾವುದೇ ತರಹದ ಅನಾಹುತಕ್ಕೆ ಗುತ್ತಿಗೆ ಪಡೆದ ನಿರ್ಮಾಣದಾರರು ನೇರ ಜವಾಬ್ದಾರರಾಗಿರುತ್ತಾರೆ. ಅಂತಹ ಪ್ರಸಂಗ ಕಂಡುಬಂದಲ್ಲಿ ಕಾನೂನು ಕ್ರಮ ಜರುಗಿಸುವುದಲ್ಲದೆ ನೀಡಲಾಗಿರುವ ಮಂಜೂರಾತಿಯು ತಂತಾನೆ ರದ್ದಾಗುತ್ತದೆ.
17) ಅಭಿವೃದ್ಧಿದಾರರು ಕಟ್ಟಡ ನಿರ್ಮಾಣ ಸಮಯದಲ್ಲಿ ಕಟ್ಟಡ ನಿರ್ಮಾಣ ಸಾಮಗ್ರಿಗಳಿಂದಾಗಲೀ ಅಥವಾ ಇನ್ನಾವುದೇ ಕಟ್ಟಡದ ಅನುಪಯುಕ್ತ ಸಾಮಗ್ರಿಗಳಿಂದ ಸಾರ್ವಜನಿಕರಿಗೆ ಹಾಗೂ ಪರಿಸರಕ್ಕೆ ಯಾವುದೇ ತೊಂದರೆಯಾಗದಂತೆ ಸೂಕ್ತ ವ್ಯವಸ್ಥೆ ಮಾಡತಕ್ಕದ್ದು. ಇದಕ್ಕೆ ಅನುಗುಣವಾಗಿ ಬ್ಯಾರಿಕೇಡಿಂಗ್ ನ್ನು ಅಳವಡಿಸಿ ನಿರ್ಮಾಣ ಕಾರ್ಯ ಕೈಗೊಳ್ಳತಕ್ಕದ್ದು.
18) ಯೋಜನೆಯಲ್ಲಿ ಘನ ತ್ಯಾಜ್ಯಗಳನ್ನು ಪ್ಲಾಸ್ಟಿಕ್ ಹಾಗೂ ಇತ್ಯಾದಿಯಾಗಿ ವಿಂಗಡಿಸಿ Compost ಮಾಡಲು ಸೂಕ್ತ ಸ್ಥಳವನ್ನು ಕಾಯ್ದಿರಿಸತಕ್ಕದ್ದು ಹಾಗೂ ನಿಗಧಿತ ಸ್ಥಳಕ್ಕೆ ಸಾಗಿಸಲು ಸೂಕ್ತ ವ್ಯವಸ್ಥೆಯನ್ನು ಕಡ್ಡಾಯವಾಗಿ ಮಾಡಿಕೊಳ್ಳತಕ್ಕದ್ದು.
19) ಕಟ್ಟಡ ನಿರ್ಮಾಣ ಸಮಯದಲ್ಲಿ ಸೆಂಟರಿಂಗ್ ಅಥವಾ ಇನ್ನಿತರೇ ಕಾರಣಗಳಿಂದ ಏನಾದರೂ ಅನಾಹುತ ಸಂಭವಿಸಿದ್ದಲ್ಲಿ ಅದಕ್ಕೆ ಅಭಿವೃದ್ಧಿದಾರರೇ ಜವಾಬ್ದಾರರಾಗಿರುತ್ತಾರೆ. ನಕ್ಷೆ ಮಂಜೂರು ಮಾಡಿದ ಯಾವುದೇ ಇಲಾಖೆ / ಸಂಸ್ಥೆಯು ಜವಾಬ್ದಾರರಾಗಿರುವುದಿಲ್ಲ.
20) ಅಭಿವೃದ್ಧಿದಾರರು ನಕ್ಷೆ ಅನುಮೋದನೆ ಸಂಬಂಧ ಜಮೀನಿನ ಮಾಲಿಕತ್ವದ ಬಗ್ಗೆ ಯಾವುದೇ ತಪ್ಪು ಮಾಹಿತಿ / ದಾಖಲಾತಿ ನೀಡಿದ್ದಲ್ಲಿ ಅರ್ಜಿದಾರರಿಗೆ ಯಾವುದೇ ಮುನ್ಸೂಚನೆ ನೀಡದೆ ನಕ್ಷೆ ಅನುಮೋದನೆಯು ತನ್ನಿಂತಾನೇ ರದ್ದಾಗುತ್ತದೆ ಹಾಗೂ ಕಾನೂನು ರೀತ್ಯಾ ಸೂಕ್ತ ಕ್ರಮಕ್ಕೆಗೊಳ್ಳಲಾಗುವುದು.
21) ಅಭಿವೃದ್ಧಿದಾರರು ಕುಡಿಯುವ ನೀರಿನ ಸರಬರಾಜಿಗಾಗಿ ಸಂಬಂಧಪಟ್ಟ ಇಲಾಖೆಯನ್ನು (BWSSB) ಅಥವಾ ಸ್ಥಳೀಯ ಸಂಸ್ಥೆಯನ್ನು ಅವಲಂಬಿಸದೆ ನೀರಿನ ಸರಬರಾಜಿಗಾಗಿ ತಮ್ಮ ಸ್ವಂತ ವ್ಯವಸ್ಥೆಯನ್ನು ಮಾಡಿಕೊಳ್ಳತಕ್ಕದ್ದು.
22) SEIAA ನಿಯಮಗಳನ್ವಯ ಅಭಿವೃದ್ಧಿದಾರರು ವಾಹನ ನಿಲುಗಡೆಯ ಸ್ಥಳದಲ್ಲಿ ಕಡ್ಡಾಯವಾಗಿ ಶೇ 25% ರಷ್ಟು ವಿದ್ಯುತ್ ವಾಹನಗಳಿಗೆ ಚಾರ್ಜಿಂಗ್ ಪಾಯಿಂಟ್ ಗಳನ್ನು ಅಳವಡಿಸತಕ್ಕದ್ದು.
23) FAR ವಿಸ್ತೀರ್ಣದ ಪ್ರತಿ 240 ಚ.ಮೀ ಗೆ ಒಂದರಂತೆ ಗಿಡವನ್ನು ನೆಟ್ಟು ಪೋಷಿಸುವುದು ಕಡ್ಡಾಯವಾಗಿದೆ.
24) ಬೆಂಗಳೂರು ಅಭಿವೃದ್ಧಿ ಪ್ರಾಧಿಕಾರ ಅಥವಾ ಯಾವುದೇ ಸಕ್ಷಮ ಪ್ರಾಧಿಕಾರಗಳು ಪ್ರಸ್ತಾಪಿಸಿರುವ ರಸ್ತೆಗಳ ಪಂಕ್ತೀಕರಣಗಳು ಪ್ರಶ್ನಿತ ಜಮೀನುಗಳಲ್ಲಿ ಇದ್ದಲ್ಲಿ ಸಾರ್ವಜನಿಕ ರಸ್ತೆಗಾಗಿ ಜಾಗವನ್ನು ಮುಫತ್ತಾಗಿ ನೊಂದಾಯಿತ ಪರಿತ್ಯಾಜನಾ ಪತ್ರದ ಮೂಲಕ ಹಸ್ತಾಂತರಿಸುವ ಷರತ್ತಿಗೆ ಒಳಪಟ್ಟಿರುತ್ತದೆ.
25) ಪ್ರಶ್ನಿತ ಜಮೀನಿನಲ್ಲಿ RMP- ರಸ್ತೆ / RR / SH / NH ಇತ್ಯಾದಿ ಇದ್ದಲ್ಲಿ ರಸ್ತೆ ಪಂಕ್ತೀಕರಣದಲ್ಲಿ ಬರುವ ಜಮೀನನ್ನು ಪ್ರಾಧಿಕಾರಕ್ಕೆ ನೊಂದಾಯಿತ ಪರಿತ್ಯಾಜನಾ ಪತ್ರದ ಮೂಲಕ ಮುಫತ್ತಾಗಿ ಹಸ್ತಾಂತರಿಸಬೇಕು ಹಾಗೂ ವಿನ್ಯಾಸ ನಕ್ಷೆ ಅನುಮೋದನೆ ಸಂದರ್ಭದಲ್ಲಿ ರಸ್ತೆ ಮಾರ್ಜಿನ್ ಅನ್ನು ಕಡ್ಡಾಯವಾಗಿ ಬಿಡತಕ್ಕದ್ದು.
26) ಅರ್ಜಿದಾರರು ಬೆಂಗಳೂರು ಅಭಿವೃದ್ಧಿ ಪ್ರಾಧಿಕಾರ / ಸರ್ಕಾರ / ಮಾನ್ಯ ನ್ಯಾಯಾಲಯಗಳು ಕಾಲ ಕಾಲಕ್ಕೆ ವಿಧಿಸುವ ಎಲ್ಲಾ ನಿಬಂಧನೆಗಳಿಗೆ ಬದ್ಧರಾಗಿರತಕ್ಕದ್ದು.

ನಮ/ಆಸ/ಅಭಿ-ಪ್ರ/ಹಾಸ-3/ LEO / 42 /2025-2026
ಬೆಂಗಳೂರು ಅಭಿವೃದ್ಧಿ ಪ್ರಾಧಿಕಾರ, ಬೆಂಗಳೂರು ಮಾರ್ಪಾಡಿತ ನಕ್ಷೆಗೆ
ನೀಡಿರುವ ಮಂಜೂರಾತಿಯು ಎರಡು ವರ್ಷಗಳ ಅವಧಿಗೆ
(ದಿನಾಂಕ: 27/02/26 ರಿಂದ 26/02/2028 ರವರೆಗೆ)
ಮಾತ್ರ ಮಾನ್ಯತೆ ಪಡೆದಿರುತ್ತದೆ.

ದಿನಾಂಕ: 27/02/2026

ಸಹಾಯಕ ಕಾರ್ಯದರ್ಶಿ
ಬೆಂಗಳೂರು ಅಭಿವೃದ್ಧಿ ಪ್ರಾಧಿಕಾರ
ಬೆಂಗಳೂರು
27/02/26

SCHEDULE OF OPENINGS

SL.NO.	TYPE	SIZE	DESCRIPTION
01	ED	1800 X 2100	ENTRANCE DOOR
02	ED1	4500x2400	ENTRANCE DOOR
03	SG	2400 X2400	STRUCTURAL GLAZING
04	FD	1100 X 2100	FIRE STAIRCASE DOOR
05	MD	1100 X 2400	MAIN UNIT ENTRANCE DOOR
06	D1	900 X 2100	BEDROOM DOOR
07	D2	750 X 2100	TOILET DOOR
08	W	1800 X 1500	BEDROOM WINDOW
09	W1	1500 X 1500	STUDY ROOM WINDOW
10	KW	1200 X 1200	KITCHEN WINDOW
11	SW	1200 X 1200	STAIRCASE WINDOW
12	SW1	750 X 1200	STAIRCASE WINDOW
13	LW	4500 X 1200	LOBBY WINDOW
14	LW1	1500 X 1200	LOBBY WINDOW
15	SD	2400 X 2400	SLIDING DOOR
16	SD1	2100 X 2400	SLIDING DOOR
17	SD2	1800 X 2400	SLIDING DOOR
18	DD	750 X 1200	DUCT DOOR
19	DD1	900 X 1500	FHC DUCT DOOR
20	DD2	750 X 1200	ELE. TV & TELECOM DUCT
21	V	750 X 1200	VENTILATOR
22	V1	600 X 900	VENTILATOR
23	D/W	4500X2400	DOOR CUM WINDOW

N
W E

SCALE:- 1:100
All dimensions in meters.

OWENER'S SIGNATURE:-

M/S SATTVA RESI PVT LTD
Mr P K MISHRA

REGISTERED PLANNER/ ARCHITECT/ ENGINEER:-

Mr V.NARASIMHAN
BCC/BL-3.6/A-0042/21-22
Venkataramanan Associates
ARCHITECTURE INTERIOR DESIGN URBANISM
10/2, O'Shaughnessy Road, Langford Gardens, Bengaluru - 560025 India | www.vagroup.com

TOWER - 05
TYPICAL 3rd to 18th,20th to 27th &29th,
REFUGE FLOOR PLAN (19th & 28th & 37th floor)
30TH Floor Plan

Approval of Modified Residential Building Plan in Bengaluru District, Bengaluru East Taluk, Bidarahalli Hobli, Cheemasandra Village, Sy.No.15/1, 15/2, 15/3, 15/5 (15/4 Old Sy no), 16/1, 16/2 & 89, for a
Total extent of 16 Acres 04.25 Gunta.

SANCTIONING AUTHORITY

Government of Karnataka
BANGALORE Building Plan AUTHORITY
T Chowdaiah Road, Kumara Park West, Bengaluru 560 020

SHEET No 06 OUT OF 12