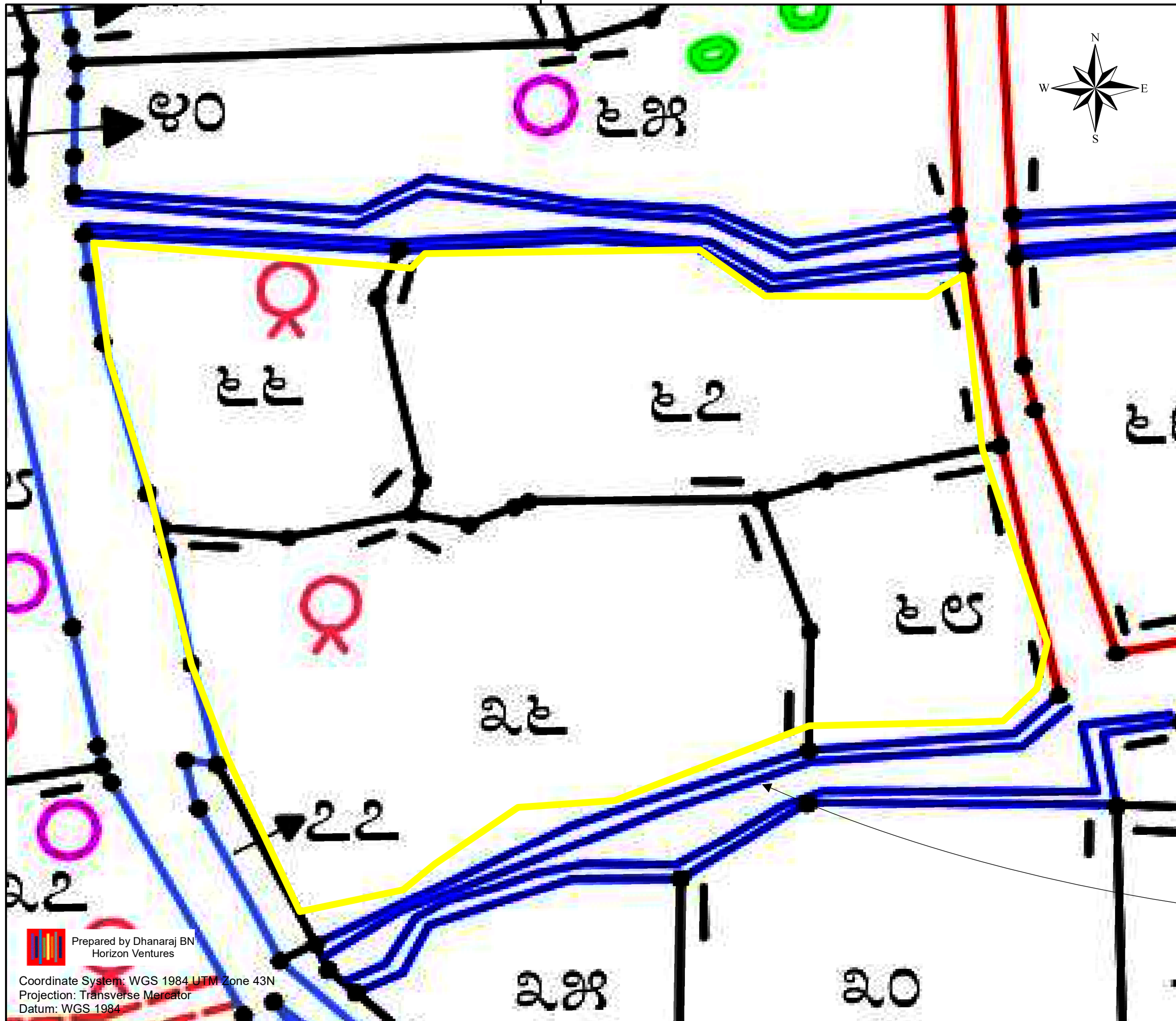


VILLAGE MAP OVERLAY

77°47'0"E



ವಿವರಣೆ	ಚಿಹ್ನೆ
ಗ್ರಾಮದ ಗಡಿ ರೇಖೆ	—
ಸರ್ಕಾರಿ ನಿಯಂತ್ರಣ ರೇಖೆ	—
ಕಾಲುವೆ	—
ಬಾವಿ	—
ರಸ್ತೆ	—
ಹಳ್ಳಿ (ಕುಡಿಯುವ ಹಳ್ಳಿ)	—
ಸರ್ಕಾರಿ ನಿಯಂತ್ರಣ	—
ಗುಡಿಯು	—
ಬಾವಿಯು	—
ಕಟ್ಟಡಗಳು	—
ಬಾವಿ	—
ಕೆರೆ/ಕುಳಿ	—
ಕಾಲುವೆ	—
ನೀರು ಪರಿಚಯಿಸುವ ರೇಖೆ	—
ಬಾವಿ	—
ಬಾವಿ ಕಾಲುವೆ	—
ಗಡೆ (ಕುಡಿಯುವ) ನೀರು	—

Name of the Project

Proposed Residential Development by M/s. Godrej Properties Limited

Site Location

Survey No. 36: 36/1, 36/2, 36/3, 36/4A1, 36/4A2, 36/4B1, 36/4B2, 36/5, 36/6, 36/7, 36/8, 36/9.

Survey No.

66: 66/1, 66/2, 66/3.

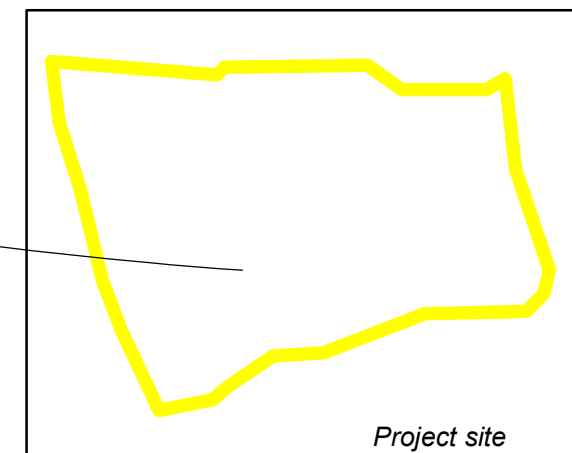
Survey No. 67: 67/2, 67/3, 67/4, 67/1A1, 67/1A2, 67/1A3, 67/1B1, 67/1B2, 67/1B3.

Survey No. 68: 68/1, 68/2, 68/3, 68/4, 68/5.

Sarkariguttahalli Village, Hoskote Hobli, Hoskote Taluk, Bengaluru.

0 15 30 60 Meters

1 centimeter = 12.5 meters

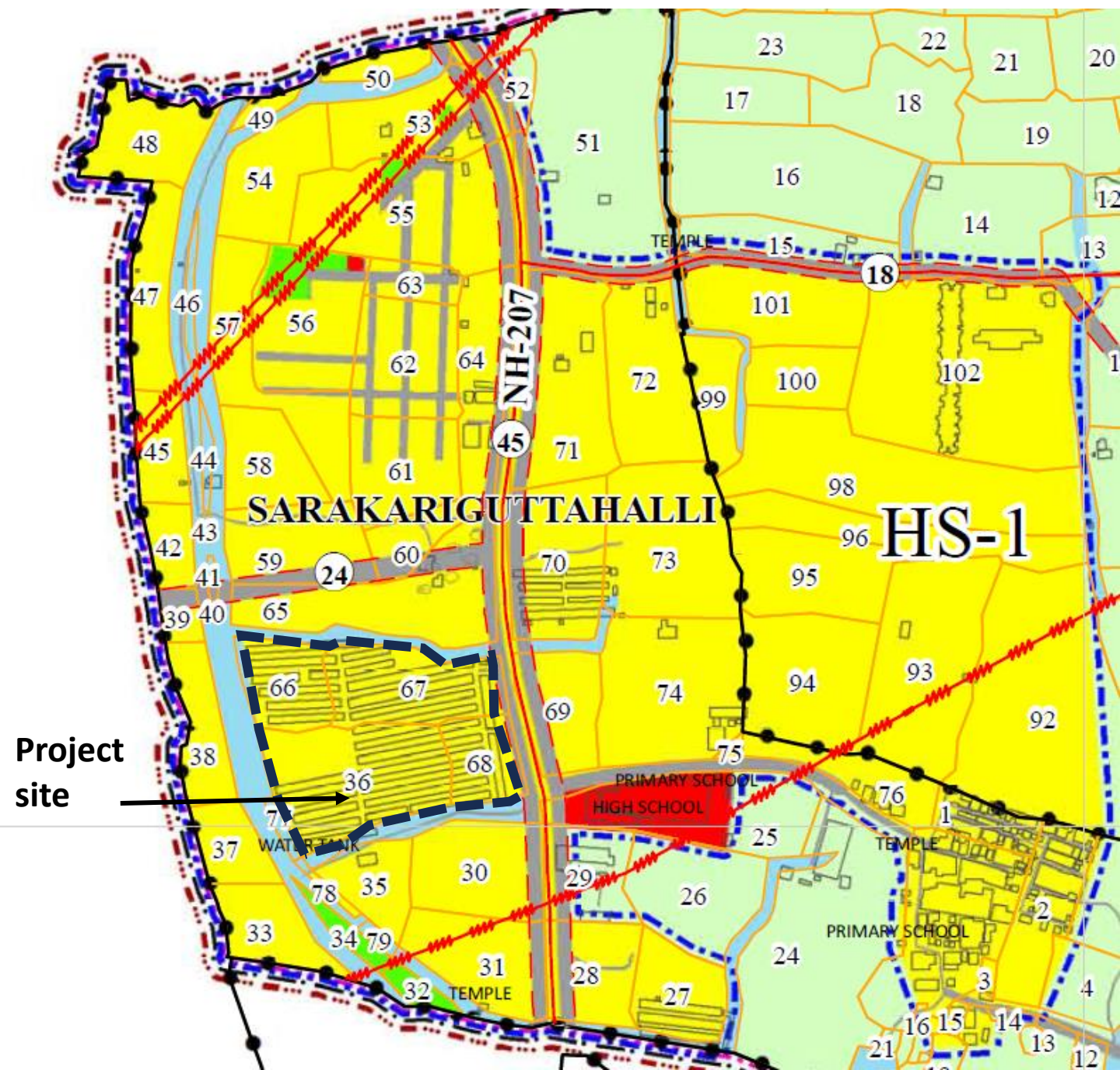


Prepared by Dhanaraj BN
Horizon Ventures












Coordinate System: WGS 1984 UTM Zone 43N
Projection: Transverse Mercator
Datum: WGS 1984

77°47'0"E

Zonal regulations map



Proposed Landuse - Hoskote Hobli Planning District

INDEX	LANDUSE
	RESIDENTIAL
	COMMERCIAL
	INDUSTRIAL
	PUBLIC & SEMI PUBLIC
	PARK & OPEN SPACE
	PUBLIC UTILITY
	TRANSPORTATION
	UNCLASSIFIED
	AGRICULTURE
	WATER BODY
	FOREST