

RESIDENTIAL DEVELOPMENT PLAN AREA STATEMENT				
AREA SUMMARY				
	TOTAL SITE AREA =	13860.29	SQM. (3A-18.99Q)	
	ROAD WIDENING AREA =	27.06		
	SITE AREA CONSIDERED FOR DEVELOPMENT	13833.23	SQM. (3A-18.71Q)	
	NALA BUFFER=	941.70		
	SURFACE CAR PARK AREA=	154.64		
SL.NO	PARTICULARS	AS PER E.R.		AS PER PLAN
1	SITE AREA CONSIDERED FOR F.A.R			13833.23 SQM
AREA CONSIDERED FOR RESIDENTIAL DEVELOPMENT				
2	ACHIEVED F.A.R F.A.R	2.25		31,043.97 SQM (13684.91*13833.23) 2.24 - 2.25
3	SITE AREA CONSIDERED FOR COVERAGE(EXCLUDING NALA BUFFER AREA AND SURFACE CAR PARK AREA			12736.87 SQM
4	ACHIEVED COVERAGE COVERAGE	50.00%		3365.54 SQM ((3365.54)/12736.87) X 100 =26% <50% 26%
5	NO. OF FLOORS	NO. OF THE BUILDING		
	A) TOWER 1, 2	44.95	MT.	S+15+G+13 UPPER FLOOR (Max.)
6	SETBACKS:			
	A) ALIGN.	15M		
	B) NALA BUFFER	15M		
7	REGULAR UNITS	204	NO.S	
8	TOTAL NO OF UNITS	204	NO.S	
9	CAR PARKING STATEMENT:			
	A) FLATS LESS THAN 50 SMT EWS UNITS	0	CARS	
	B) FLATS WITH AREA MORE THAN 50 SMT UPTO 225 SMT	204	CARS	
	C) TOTAL CAR PARK	204	CARS	
	D) 10% OF VISITORS CARS	20	VISITORS CARS	
	E) TOTAL CAR PARKING REQUIRED	224	CARS	
	F) TOTAL CAR PARKING PROVIDED	377	CARS	
10	TREE PLANTING CALCULATION			
	1 TREE FOR 24.95SQ.M OF F.A.R AREA			
	31049.97/240	129	Nos.	

COMBINED AREA STATEMENT (AREA INCLUDED TOWER 1 & 2) IN SQM

FLOORS	BUILT UP AREAS GROSS AREA	DEDUCTIONS	TOTAL BUA	LIFTS	STAIRCASE	NON FAR AREA PARKING/ OTS AREA	SERVICES	TOTAL FAR DEDUCTION	NET FAR	NO OF UNITS
	(A)	(B)	(A-B) = (C)	(D)	(E)	(F)	(G)	(E+F+G) = (H)	(C-H)	1 BHK
BASEMENT -2	1442.64	0.00	1442.64	0.00	131.93	1800.39	511.33	2511.99	0.00	0
BASEMENT -1	10331.46	36.37	10295.07	31.92	386.00	7978.15	414.64	10197.46	0.00	0
GROUND FLOOR	3360.84	30.29	3340.21	31.92	132.00	692.81	1431.00	2286.93	1053.28	8
1ST FLOOR	3360.84	30.29	3340.21	31.92	60.42	0.00	0.00	92.34	2247.75	16
2ND FLOOR	2781.04	341.44	2440.19	31.92	61.44	0.00	0.00	93.36	2347.04	16
3RD FLOOR	2781.04	341.44	2440.19	31.92	61.44	0.00	0.00	93.36	2347.04	16
4TH FLOOR	2781.04	341.44	2440.19	31.92	61.44	0.00	0.00	93.36	2347.04	16
5TH FLOOR	2781.04	341.44	2440.19	31.92	61.44	0.00	0.00	93.36	2347.04	16
6TH FLOOR	2781.04	341.44	2440.19	31.92	61.44	0.00	0.00	93.36	2347.04	16
7TH FLOOR	2781.04	341.44	2440.19	31.92	61.44	0.00	0.00	93.36	2347.04	16
8TH FLOOR	2782.04	341.44	2440.19	31.92	61.44	0.00	0.00	93.36	2347.04	16
9TH FLOOR	2782.04	341.44	2440.19	31.92	61.44	0.00	0.00	93.36	2347.04	16
10TH FLOOR	2782.04	341.44	2440.19	31.92	61.44	0.00	0.00	93.36	2347.04	16
11TH FLOOR	2782.04	341.44	2440.19	31.92	61.44	0.00	0.00	93.36	2347.04	16
12TH FLOOR	2782.04	341.44	2440.19	31.92	61.44	0.00	0.00	93.36	2347.04	16
13TH FLOOR	2782.04	341.44	2440.19	31.92	61.44	0.00	0.00	93.36	2347.04	16
TERRACE	2782.04	2440.19	341.85	0.00	0.00	0.00	0.00	0.00	341.85	0
TOTAL	53966.02	6098.87	50377.47	476.83	1307.70	10547.02	2356.97	17728.19	31049.97	204
	SQM.	SQM.	SQM.	SQM.	SQM.	SQM.	SQM.	SQM.	SQM.	NOS

TOWER 1

FLOORS	BUILT UP AREAS GROSS AREA	DEDUCTIONS	TOTAL BUA	LIFTS	STAIRCASE	NON FAR AREA PARKING / OTS AREA	SERVICES	TOTAL FAR DEDUCTION	NET FAR	NO OF UNITS
	(A)	(B)	(A-B) = (C)	(D)	(E)	(F)	(G)	(E+F+G) = (H)	(C-H)	3BHK
BASEMENT -2	1442.64	0.00	1442.64	0.00	131.93	1800.39	511.33	2511.99	0.00	0
BASEMENT -1	10331.46	36.37	10295.07	31.92	386.00	7978.15	414.64	10197.46	0.00	0
GROUND FLOOR	3360.84	30.29	3340.21	31.92	132.00	692.81	1431.00	2286.93	1053.28	8
1ST FLOOR	3360.84	30.29	3340.21	31.92	60.42	0.00	0.00	92.34	2247.75	16
2ND FLOOR	2781.04	341.44	2440.19	31.92	61.44	0.00	0.00	93.36	2347.04	16
3RD FLOOR	2781.04	341.44	2440.19	31.92	61.44	0.00	0.00	93.36	2347.04	16
4TH FLOOR	2781.04	341.44	2440.19	31.92	61.44	0.00	0.00	93.36	2347.04	16
5TH FLOOR	2781.04	341.44	2440.19	31.92	61.44	0.00	0.00	93.36	2347.04	16
6TH FLOOR	2781.04	341.44	2440.19	31.92	61.44	0.00	0.00	93.36	2347.04	16
7TH FLOOR	2781.04	341.44	2440.19	31.92	61.44	0.00	0.00	93.36	2347.04	16
8TH FLOOR	2782.04	341.44	2440.19	31.92	61.44	0.00	0.00	93.36	2347.04	16
9TH FLOOR	2782.04	341.44	2440.19	31.92	61.44	0.00	0.00	93.36	2347.04	16
10TH FLOOR	2782.04	341.44	2440.19	31.92	61.44	0.00	0.00	93.36	2347.04	16
11TH FLOOR	2782.04	341.44	2440.19	31.92	61.44	0.00	0.00	93.36	2347.04	16
12TH FLOOR	2782.04	341.44	2440.19	31.92	61.44	0.00	0.00	93.36	2347.04	16
13TH FLOOR	2782.04	341.44	2440.19	31.92	61.44	0.00	0.00	93.36	2347.04	16
TERRACE	2782.04	2440.19	341.85	0.00	0.00	0.00	0.00	0.00	341.85	0
TOTAL	53966.02	6098.87	50377.47	476.83	1307.70	10547.02	2356.97	17728.19	31049.97	204
	SQM.	SQM.	SQM.	SQM.	SQM.	SQM.	SQM.	SQM.	SQM.	NOS

TOWER 2

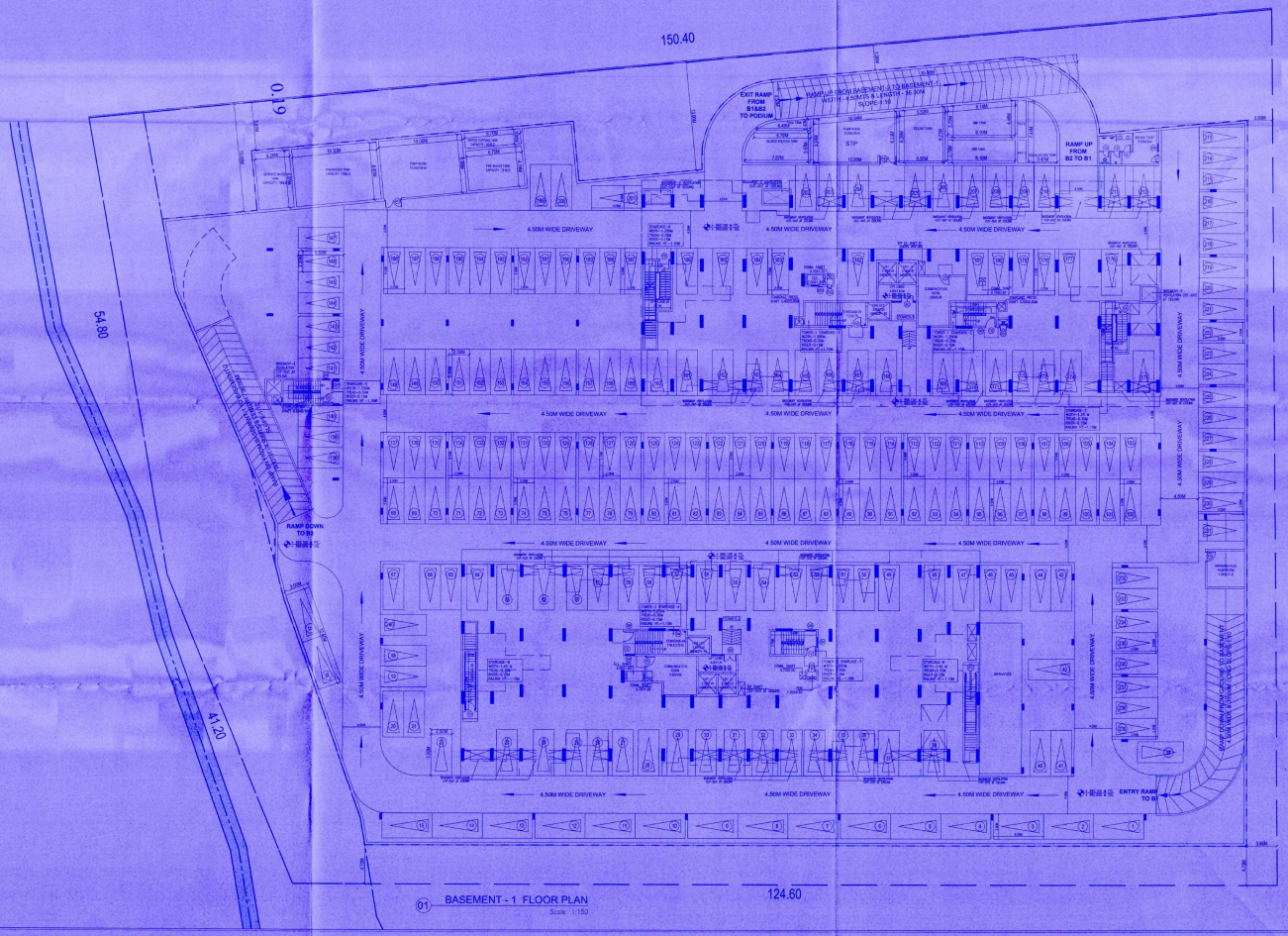
FLOORS	BUILT UP AREAS GROSS AREA	DEDUCTIONS	TOTAL BUA	LIFTS	STAIRCASE	NON FAR AREA PARKING / OTS AREA	SERVICES	TOTAL FAR DEDUCTION	NET FAR	NO OF UNITS
	(A)	(B)	(A-B) = (C)	(D)	(E)	(F)	(G)	(E+F+G) = (H)	(C-H)	3BHK
BASEMENT	1442.77	40.13	1874.47	15.96	68.00	346.05	367.10	1035.28	839.19	0
1ST FLOOR	1898.75	482.45	1538.30	15.96	38.40	0.00	0.00	98.42	1379.88	8
2ND FLOOR	1391.02	170.72	1233.29	15.96	15.48	0.00	0.00	41.16	1171.81	8
3RD FLOOR	1391.02	170.72	1233.29	15.96	15.48	0.00	0.00	41.16	1171.81	8
4TH FLOOR	1391.02	170.72	1233.29	15.96	15.48	0.00	0.00	41.16	1171.81	8
5TH FLOOR	1391.02	170.72	1233.29	15.96	15.48	0.00	0.00	41.16	1171.81	8
6TH FLOOR	1391.02	170.72	1233.29	15.96	15.48	0.00	0.00	41.16	1171.81	8
7TH FLOOR	1391.02	170.72	1233.29	15.96	15.48	0.00	0.00	41.16	1171.81	8
8TH FLOOR	1391.02	170.72	1233.29	15.96	15.48	0.00	0.00	41.16	1171.81	8
9TH FLOOR	1391.02	170.72	1233.29	15.96	15.48	0.00	0.00	41.16	1171.81	8
10TH FLOOR	1391.02	170.72	1233.29	15.96	15.48	0.00	0.00	41.16	1171.81	8
11TH FLOOR	1391.02	170.72	1233.29	15.96	15.48	0.00	0.00	41.16	1171.81	8
12TH FLOOR	1391.02	170.72	1233.29	15.96	15.48	0.00	0.00	41.16	1171.81	8
13TH FLOOR	1391.02	170.72	1233.29	15.96	15.48	0.00	0.00	41.16	1171.81	8
TERRACE	34.92	0.84	34.08	0.00	0.00	0.00	0.00	0.00	0.00	0
TOTAL	20995.66	2992.22	17554.49	223.41	461.50	346.10	643.80	1574.50	15980.00	109
	SQM.	SQM.	SQM.	SQM.	SQM.	SQM.	SQM.	SQM.	SQM.	NOS

APARTMENT SUMMARY			
TOWER	NO. OF UNITS PER FLOOR (1st to 12th floor)	NO. OF UNITS PER FLOOR At 13th Floor	TOTAL NO. OF UNITS	4BHD UNITS
TOWER 1	8	8	192	0
TOWER 2	8	8	112	0
TOTAL NO OF UNITS			304	0

PARKING SUMMARY (PHASE 1)			
BASEMENTS & 1	GROUND FLOOR	SURFACE PARKING	TOTAL
366	0	11	377
TOTAL NO. OF CAR PARKS PROVIDED			377
COVERED PARKING		366	CARS
SURFACE PARKING FOR VISITORS		11	CARS
CAR PARKING PROVIDED		377	CARS

ಅನುಬಂಧ(ಗಳು)

1) ಸಭೆಯ ಅನುಮತಿಯ ಆದೇಶದ ದಿನಾಂಕದಿಂದ ಮೂರು ವರ್ಷಗಳ ಅವಧಿಯವರೆಗೆ ಮಾನ್ಯವಾಗಿರುತ್ತದೆ. ಅವಧಿಯೊಳಗೆ / ನಂತರ ಕಾಮಗಾರಿ ಪ್ರಾರಂಭಿಸಿದಲ್ಲಿ ಅಥವಾ ಪೂರ್ಣಗೊಳಿಸದಿದ್ದಲ್ಲಿ ಅಥವಾ ಪೂರ್ಣಗೊಳಿಸಿದ ನಂತರ ಸಭೆಯಿಂದ ಅಧಿಕೃತ ಅನುಮತಿ ಪಡೆಯದೆ ಕಟ್ಟಡವನ್ನು ಉಪಯೋಗಿಸಿದಲ್ಲಿ ಅಥವಾ ಕಟ್ಟಡವನ್ನು ಉಪಯೋಗಿಸಲು ಅನುಮತಿ ಪಡೆಯದಿದ್ದಲ್ಲಿ ಅಥವಾ ಅನುಮತಿ ಪಡೆದ ನಕ್ಷೆಯಲ್ಲಿ ಸೂಚಿಸಿರುವ ಕಟ್ಟಡಗಳ ಉಪಯೋಗಗಳನ್ನು ಬದಲಾಯಿಸಿ



01 BASEMENT - 1 FLOOR PLAN
Scale: 1:150

ಅಡಚಣೆಗಳು

KEY PLAN

LOCATION MAP

INDEX

	SITE BOUNDARY
	SETBACK LINE
	BASEMENT EXTENT LINE
	NALA BUFFER LINE
	RESIDENTIAL BUILDING
	PARKING

PROJECT :-

APPROVAL OF RESIDENTIAL BUILDING PLAN IN BENGALURU DISTRICT, ANEKAL TALUK, SARJAPUR HOBLI, CHOODASANDRA VILLAGE, SY.NO.: 9

CLIENT :-

M/S INSPIRA WORLDCITY PROJECTS PRIVATE LIMITED

OWNER'S SIGNATURE :-

M/S INSPIRA WORLDCITY PROJECTS PVT. LTD.
REPBY MANAGING DIRECTOR : ARAVINDA M S

ARCHITECT'S SIGNATURE :-

ROSHIN TOMINIMI
BCC/A/1994/8962/21-CON

PURPOSE OF ISSUE :-

SANCTION DRAWING

DRAWING TITLE:

BASEMENY - 1 FLOOR PLAN

NORTH	REV. NO :	SHEET NO :
	R0	03/10
	ISSUED DATE :	SCALE :
	19.07.2025	1:150

ARCHITECT :-

RATHI ASSOCIATES
ARCHITECTS INTERIORS ENGINEERS
No. 25, Kensington Road, Ulsoor, Bangalore - 560008
Ph: +91 080 41209999 info@rathiassociates.com
www.rathiassociates.com



01 BASEMENT - 2 FLOOR PLAN
Scale: 1:150

KEY PLAN

LOCATION MAP

INDEX
SITE BOUNDARY
SETBACK LINE
BASEMENT EXTENT LINE
NALA BUFFER LINE
RESIDENTIAL BUILDING
PARKING

PROJECT :

APPROVAL OF RESIDENTIAL BUILDING PLAN IN BENGALURU DISTRICT, ANEKAL TALUK, SARJAPUR HOBLI, CHOODASANDRA VILLAGE, SY.NO.: 9

CLIENT :

M/S INSPIRA WORLDCITY PROJECTS PRIVATE LIMITED

OWNER'S SIGNATURE :

M/S INSPIRA WORLDCITY PROJECTS PVT. LTD
REP BY MANAGING DIRECTOR - ARAVINDA M S

ARCHITECT'S SIGNATURE :

ROSHAN TOSHNIWAL
BCC/A/1484/KN/17/CR

PURPOSE OF ISSUE :

SANCTION DRAWING

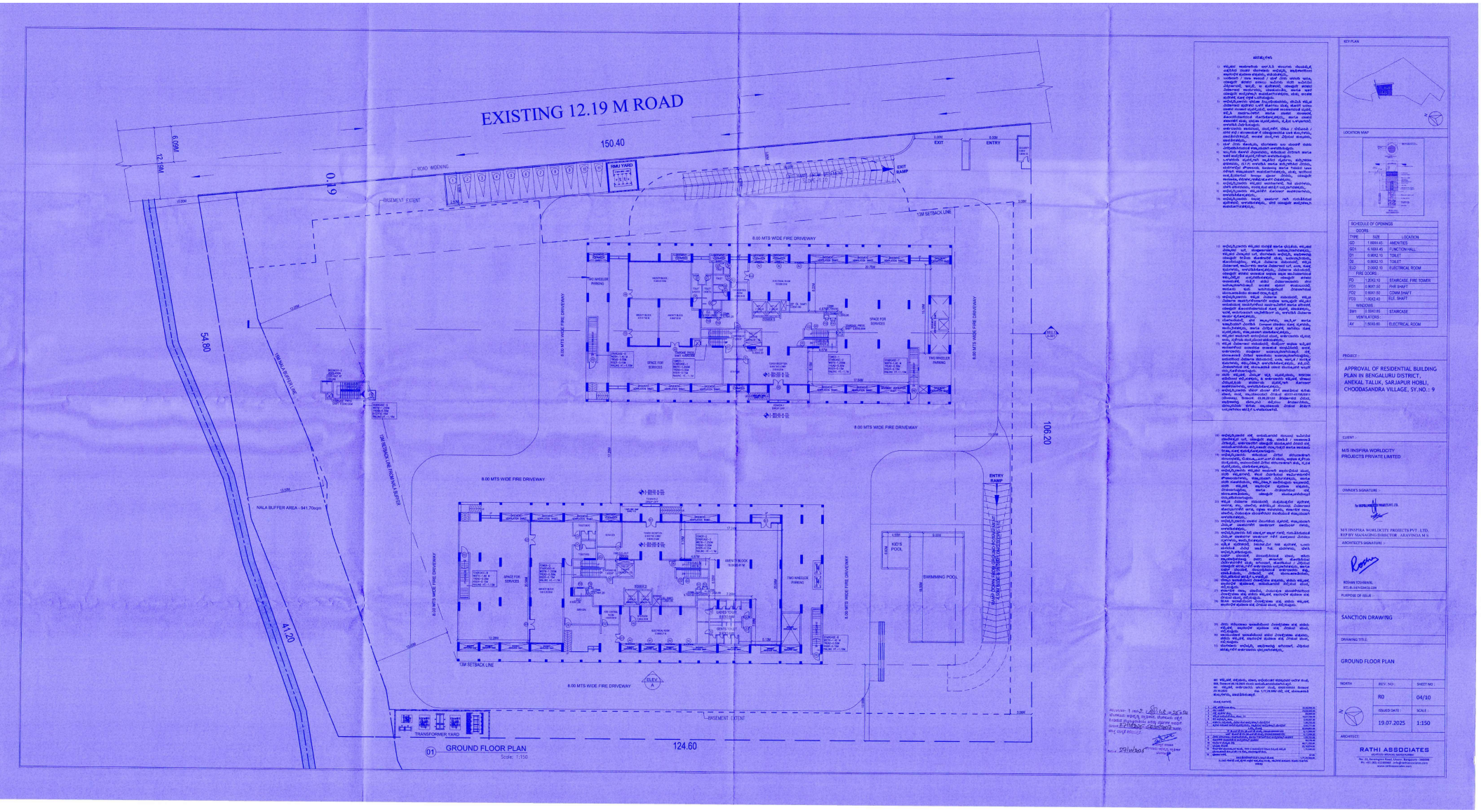
DRAWING TITLE:

BASEMENT - 2 FLOOR PLAN

NORTH	REV. NO :	SHEET NO :
	R0	02/10
	ISSUED DATE :	SCALE :
	19.07.2025	1:150

ARCHITECT:

RATHI ASSOCIATES
ARCHITECTS, ENGINEERS & INTERIOR DESIGNERS
No. 23, Kensington Road, Ulsoor, Bangalore - 560008
Ph: +91 080 - 41499999 , info@rathiassociates.com
www.rathi-associates.com



KEY PLAN

LOCATION MAP

SCHEDULE OF OPENINGS

DOORS		
TYPE	SIZE	LOCATION
GD	1.80X3.45	AMENITIES
GD1	6.16X3.45	FUNCTION HALL
D1	0.90X2.10	TOILET
D2	0.80X2.10	TOILET
ELD	2.00X2.10	ELECTRICAL ROOM
FIRE DOORS :		
FD	1.20X2.10	STAIRCASE FIRE TOWER
FD1	0.90X1.50	PHR SHAFT
FD2	0.90X1.50	COMM.SHAFT
FD3	1.00X2.40	ELE. SHAFT
WINDOWS		
SW1	15.90X1.65	STAIRCASE
VENTILATORS :		
AV	1.50X0.60	ELECTRICAL ROOM

PROJECT :

APPROVAL OF RESIDENTIAL BUILDING PLAN IN BENGALURU DISTRICT, ANEKAL TALUK, SARJAPUR HOBLI, CHOODASANDRA VILLAGE, SY.NO.: 9

CLIENT :

M/S INSPIRA WORLDCITY PROJECTS PRIVATE LIMITED

OWNER'S SIGNATURE :

M/S INSPIRA WORLDCITY PROJECTS PVT. LTD. REP BY MANAGING DIRECTOR ARAVINDA M S

ARCHITECT'S SIGNATURE :

ROSHAN ROSHWAL
RTI.BLR@YAHOO.COM

PURPOSE OF ISSUE :

SANCTION DRAWING

DRAWING TITLE :

GROUND FLOOR PLAN

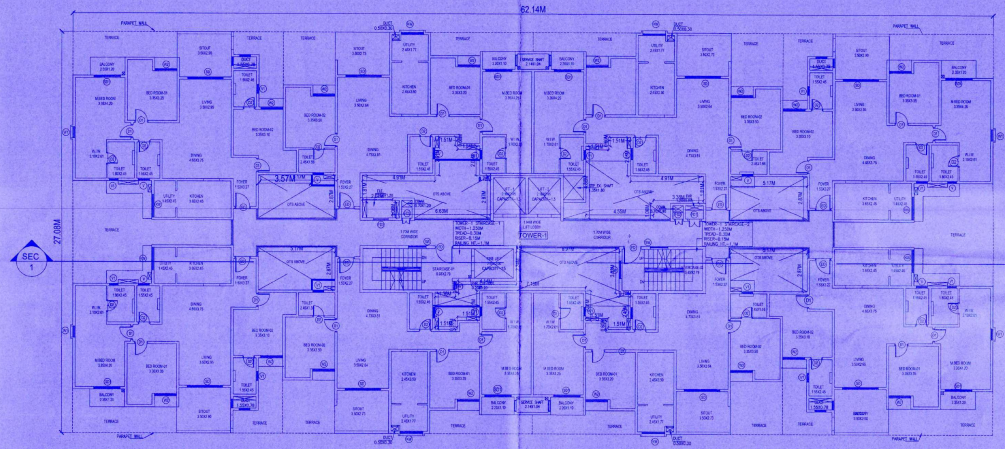
NORTH	REV. NO.	SHEET NO.
	R0	04/10
	ISSUED DATE :	SCALE :
	19.07.2025	1:150

ARCHITECT :

RATHI ASSOCIATES

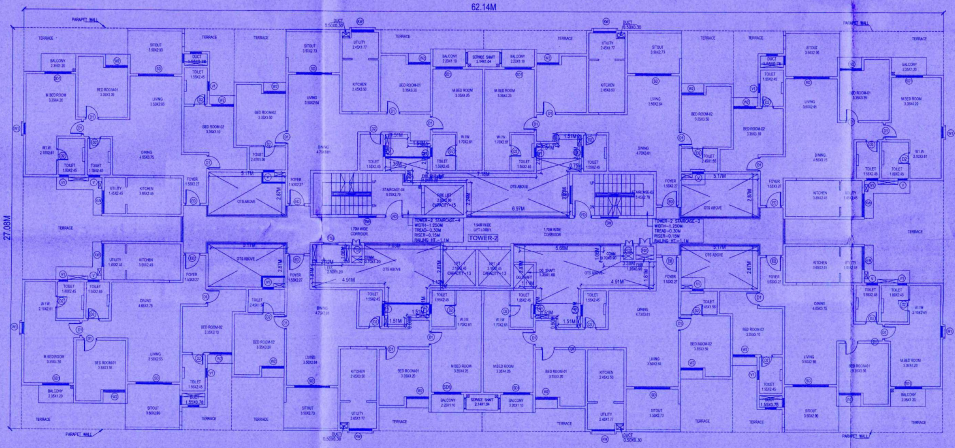
ARCHITECTS · ENGINEERS · PLANNERS

No. 21, Kensington Road, Ulsoor, Bangalore - 560008
Ph: +91 (80) 41248568 , info@rathiassociates.com
www.rathiassociates.com



01 TOWER-1 FIRST FLOOR PLAN — No. OF UNITS - 8 No.s

Scale: 1:100



02 TOWER-2 FIRST FLOOR PLAN — No. OF UNITS - 8 No.s

Scale: 1:100

ಷರತ್ತುಗಳು

1) ಅರ್ಜಿದಾರರು ಅರ್ಜಿಯಲ್ಲಿ ನಮೂದಿಸಿರುವ ಮಾಹಿತಿಯು ಸಂಪೂರ್ಣವಾಗಿ ಸರಿಯಾಗಿದೆ ಎಂದು ಖಚಿತಪಡಿಸಿಕೊಳ್ಳುವುದು.

2) ಅರ್ಜಿದಾರರು ಸಲ್ಲಿಸಿರುವ ಯೋಜನೆಯಲ್ಲಿ ಯಾವುದೇ ರೀತಿಯ ಬದಲಾವಣೆ ಮಾಡಿದಲ್ಲಿ ಅಥವಾ ಯೋಜನೆಯಲ್ಲಿ ಸಲ್ಲಿಸಿರುವ ಮಾಹಿತಿಯು ಸರಿಯಾಗಿಲ್ಲದಿದ್



01 BASEMENT - 2 FLOOR PLAN
Scale: 1:150

KEY PLAN

LOCATION MAP

INDEX
SITE BOUNDARY
SETBACK LINE
BASEMENT EXTENT LINE
NALA BUFFER LINE
RESIDENTIAL BUILDING
PARKING

PROJECT :

APPROVAL OF RESIDENTIAL BUILDING PLAN IN BENGALURU DISTRICT, ANEKAL TALUK, SARJAPUR HOBLI, CHOODASANDRA VILLAGE, SY.NO.: 9

CLIENT :

M/S INSPIRA WORLDCITY PROJECTS PRIVATE LIMITED

OWNER'S SIGNATURE :

M/S INSPIRA WORLDCITY PROJECTS PVT. LTD
REP BY MANAGING DIRECTOR - ARAVINDA M S

ARCHITECT'S SIGNATURE :

ROSHAN TOSHNIWAL
BCC/A/1484/KN/17/CR

PURPOSE OF ISSUE :

SANCTION DRAWING

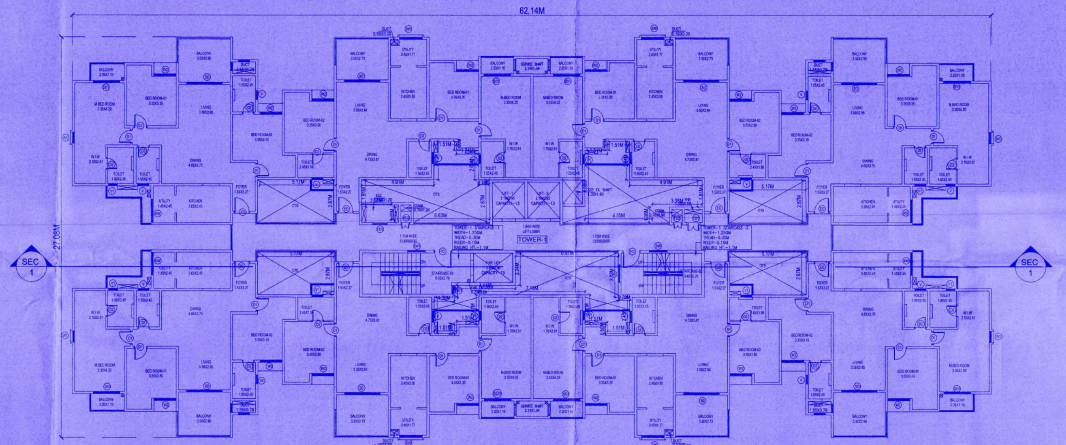
DRAWING TITLE:

BASEMENT - 2 FLOOR PLAN

NORTH	REV. NO :	SHEET NO :
	R0	02/10
	ISSUED DATE :	SCALE :
	19.07.2025	1:150

ARCHITECT:

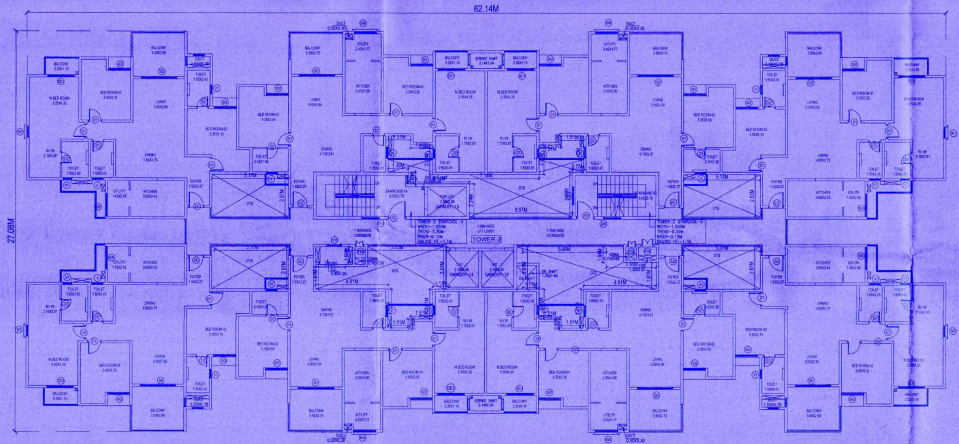
RATHI ASSOCIATES
ARCHITECTS, ENGINEERS & INTERIOR DESIGNERS
No. 23, Kensington Road, Ulsoor, Bangalore - 560008
Ph: +91 080 - 41499999 , info@rathiassociates.com
www.rathi-associates.com



01 TOWER-1 TYPICAL FLOOR PLAN (2ND TO 12TH FLOOR)

No. OF UNITS - 8 Nos

Scale: 1:100



02 TOWER-2 TYPICAL FLOOR PLAN (2ND TO 12TH FLOOR)

No. OF UNITS - 8 Nos

Scale: 1:100

ಷರತ್ತುಗಳು

1) ಅಪ್ಲಿಕೆದಾರರು ಅರ್ಜಿಯಲ್ಲಿ ತಿಳಿಸಿರುವ ಮಾಹಿತಿಯು ಸರಿಯಾಗಿದೆ ಎಂದು ಖಚಿತಪಡಿಸಿಕೊಳ್ಳುವುದು.

2) ಅಭಿವೃದ್ಧಿ / ನಿರ್ಮಾಣ ಕಾಮಗಾರಿಯ ಸ್ಥಳದಲ್ಲಿ ಸಾರ್ವಜನಿಕರ ಮಾಹಿತಿಗಾಗಿ ಅರ್ಜಿ, ಆ ಭಾಗದಿಂದ, ಯಾವುದೇ ಕಾಣದ ವಿವರಗಳ ಅಳತೆಯು, ಮಾಹಿತಿಯಿಲ್ಲ, ಹಾಗೂ ಇತರ ಯಾವುದೇ ಅನ್ವಯಿಸುವ ಅಪ್ಲಿಕೆಗಳನ್ನು ಮತ್ತು ಅನುಮತಿ ಪ್ರತಿಗಳ ಸ್ಥಳದಲ್ಲಿ ಸ್ಪಷ್ಟವಾಗಿ ಪ್ರದರ್ಶಿಸುವುದು.

3) ಅಭಿವೃದ್ಧಿಯಾದರು ಭದ್ರತಾ ಸಿಬ್ಬಂದಿಯನ್ನು, ಪೌರಾಡಿ ಅಭಿವೃದ್ಧಿ ನಿರ್ಮಾಣ ಪ್ರದೇಶದ ಒಳಗೆ ಹೋಗಲು ಮತ್ತು ಹೊರಗೆ ಬರಲು ಪ್ರತ್ಯೇಕ ಪ್ರವೇಶ ಮತ್ತು ನಿರ್ಗಮನ ಮಾರ್ಗಗಳನ್ನು ಕಲ್ಪಿಸಿಕೊಡುವುದು. ಅಭಿವೃದ್ಧಿ ಕಾಮಗಾರಿಯ ಸಮಯದಲ್ಲಿ ಸಾರ್ವಜನಿಕರಿಗೆ ಯಾವುದೇ ತೊಂದರೆಯಾಗದಂತೆ ಸೂಕ್ತ ಕ್ರಮ ಕೈಗೊಳ್ಳುವುದು. ಅಭಿವೃದ್ಧಿ ಕಾಮಗಾರಿಯ ಸಮಯದಲ್ಲಿ ಸಾರ್ವಜನಿಕರಿಗೆ ಯಾವುದೇ ತೊಂದರೆಯಾಗದಂತೆ ಸೂಕ್ತ ಕ್ರಮ ಕೈಗೊಳ್ಳುವುದು. ಅಭಿವೃದ್ಧಿ ಕಾಮಗಾರಿಯ ಸಮಯದಲ್ಲಿ ಸಾರ್ವಜನಿಕರಿಗೆ ಯಾವುದೇ ತೊಂದರೆಯಾಗದಂತೆ ಸೂಕ್ತ ಕ್ರಮ ಕೈಗೊಳ್ಳುವುದು.

4) ಅಭಿವೃದ್ಧಿ ಕಾಮಗಾರಿಯ ಸಮಯದಲ್ಲಿ ಸಾರ್ವಜನಿಕರಿಗೆ ಯಾವುದೇ ತೊಂದರೆಯಾಗದಂತೆ ಸೂಕ್ತ ಕ್ರಮ ಕೈಗೊಳ್ಳುವುದು. ಅಭಿವೃದ್ಧಿ ಕಾಮಗಾರಿಯ ಸಮಯದಲ್ಲಿ ಸಾರ್ವಜನಿಕರಿಗೆ ಯಾವುದೇ ತೊಂದರೆಯಾಗದಂತೆ ಸೂಕ್ತ ಕ್ರಮ ಕೈಗೊಳ್ಳುವುದು.

5) ಅಭಿವೃದ್ಧಿ ಕಾಮಗಾರಿಯ ಸಮಯದಲ್ಲಿ ಸಾರ್ವಜನಿಕರಿಗೆ ಯಾವುದೇ ತೊಂದರೆಯಾಗದಂತೆ ಸೂಕ್ತ ಕ್ರಮ ಕೈಗೊಳ್ಳುವುದು. ಅಭಿವೃದ್ಧಿ ಕಾಮಗಾರಿಯ ಸಮಯದಲ್ಲಿ ಸಾರ್ವಜನಿಕರಿಗೆ ಯಾವುದೇ ತೊಂದರೆಯಾಗದಂತೆ ಸೂಕ್ತ ಕ್ರಮ ಕೈಗೊಳ್ಳುವುದು.

6) ಅಭಿವೃದ್ಧಿ ಕಾಮಗಾರಿಯ ಸಮಯದಲ್ಲಿ ಸಾರ್ವಜನಿಕರಿಗೆ ಯಾವುದೇ ತೊಂದರೆಯಾಗದಂತೆ ಸೂಕ್ತ ಕ್ರಮ ಕೈಗೊಳ್ಳುವುದು. ಅಭಿವೃದ್ಧಿ ಕಾಮಗಾರಿಯ ಸಮಯದಲ್ಲಿ ಸಾರ್ವಜನಿಕರಿಗೆ ಯಾವುದೇ ತೊಂದರೆಯಾಗದಂತೆ ಸೂಕ್ತ ಕ್ರಮ ಕೈಗೊಳ್ಳುವುದು.

7) ಅಭಿವೃದ್ಧಿ ಕಾಮಗಾರಿಯ ಸಮಯದಲ್ಲಿ ಸಾರ್ವಜನಿಕರಿಗೆ ಯಾವುದೇ ತೊಂದರೆಯಾಗದಂತೆ ಸೂಕ್ತ ಕ್ರಮ ಕೈಗೊಳ್ಳುವುದು. ಅಭಿವೃದ್ಧಿ ಕಾಮಗಾರಿಯ ಸಮಯದಲ್ಲಿ ಸಾರ್ವಜನಿಕರಿಗೆ ಯಾವುದೇ ತೊಂದರೆಯಾಗದಂತೆ ಸೂಕ್ತ ಕ್ರಮ ಕೈಗೊಳ್ಳುವುದು.

8) ಅಭಿವೃದ್ಧಿ ಕಾಮಗಾರಿಯ ಸಮಯದಲ್ಲಿ ಸಾರ್ವಜನಿಕರಿಗೆ ಯಾವುದೇ ತೊಂದರೆಯಾಗದಂತೆ ಸೂಕ್ತ ಕ್ರಮ ಕೈಗೊಳ್ಳುವುದು. ಅಭಿವೃದ್ಧಿ ಕಾಮಗಾರಿಯ ಸಮಯದಲ್ಲಿ ಸಾರ್ವಜನಿಕರಿಗೆ ಯಾವುದೇ ತೊಂದರೆಯಾಗದಂತೆ ಸೂಕ್ತ ಕ್ರಮ ಕೈಗೊಳ್ಳುವುದು.

9) ಅಭಿವೃದ್ಧಿ ಕಾಮಗಾರಿಯ ಸಮಯದಲ್ಲಿ ಸಾರ್ವಜನಿಕರಿಗೆ ಯಾವುದೇ ತೊಂದರೆಯಾಗದಂತೆ ಸೂಕ್ತ ಕ್ರಮ ಕೈಗೊಳ್ಳುವುದು. ಅಭಿವೃದ್ಧಿ ಕಾಮಗಾರಿಯ ಸಮಯದಲ್ಲಿ ಸಾರ್ವಜನಿಕರಿಗೆ ಯಾವುದೇ ತೊಂದರೆಯಾಗದಂತೆ ಸೂಕ್ತ ಕ್ರಮ ಕೈಗೊಳ್ಳುವುದು.

10) ಅಭಿವೃದ್ಧಿ ಕಾಮಗಾರಿಯ ಸಮಯದಲ್ಲಿ ಸಾರ್ವಜನಿಕರಿಗೆ ಯಾವುದೇ ತೊಂದರೆಯಾಗದಂತೆ ಸೂಕ್ತ ಕ್ರಮ ಕೈಗೊಳ್ಳುವುದು. ಅಭಿವೃದ್ಧಿ ಕಾಮಗಾರಿಯ ಸಮಯದಲ್ಲಿ ಸಾರ್ವಜನಿಕರಿಗೆ ಯಾವುದೇ ತೊಂದರೆಯಾಗದಂತೆ ಸೂಕ್ತ ಕ್ರಮ ಕೈಗೊಳ್ಳುವುದು.

11) ಅಭಿವೃದ್ಧಿ ಕಾಮಗಾರಿಯ ಸಮಯದಲ್ಲಿ ಸಾರ್ವಜನಿಕರಿಗೆ ಯಾವುದೇ ತೊಂದರೆಯಾಗದಂತೆ ಸೂಕ್ತ ಕ್ರಮ ಕೈಗೊಳ್ಳುವುದು. ಅಭಿವೃದ್ಧಿ ಕಾಮಗಾರಿಯ ಸಮಯದಲ್ಲಿ ಸಾರ್ವಜನಿಕರಿಗೆ ಯಾವುದೇ ತೊಂದರೆಯಾಗದಂತೆ ಸೂಕ್ತ ಕ್ರಮ ಕೈಗೊಳ್ಳುವುದು. ಅಭಿವೃದ್ಧಿ ಕಾಮಗಾರಿಯ ಸಮಯದಲ್ಲಿ ಸಾರ್ವಜನಿಕರಿಗೆ ಯಾವುದೇ ತೊಂದರೆಯಾಗದಂತೆ ಸೂಕ್ತ ಕ್ರಮ ಕೈಗೊಳ್ಳುವುದು.

12) ಅಭಿವೃದ್ಧಿ ಕಾಮಗಾರಿಯ ಸಮಯದಲ್ಲಿ ಸಾರ್ವಜನಿಕರಿಗೆ ಯಾವುದೇ ತೊಂದರೆಯಾಗದಂತೆ ಸೂಕ್ತ ಕ್ರಮ ಕೈಗೊಳ್ಳುವುದು. ಅಭಿವೃದ್ಧಿ ಕಾಮಗಾರಿಯ ಸಮಯದಲ್ಲಿ ಸಾರ್ವಜನಿಕರಿಗೆ ಯಾವುದೇ ತೊಂದರೆಯಾಗದಂತೆ ಸೂಕ್ತ ಕ್ರಮ ಕೈಗೊಳ್ಳುವುದು.

13) ಅಭಿವೃದ್ಧಿ ಕಾಮಗಾರಿಯ ಸಮಯದಲ್ಲಿ ಸಾರ್ವಜನಿಕರಿಗೆ ಯಾವುದೇ ತೊಂದರೆಯಾಗದಂತೆ ಸೂಕ್ತ ಕ್ರಮ ಕೈಗೊಳ್ಳುವುದು. ಅಭಿವೃದ್ಧಿ ಕಾಮಗಾರಿಯ ಸಮಯದಲ್ಲಿ ಸಾರ್ವಜನಿಕರಿಗೆ ಯಾವುದೇ ತೊಂದರೆಯಾಗದಂತೆ ಸೂಕ್ತ ಕ್ರಮ ಕೈಗೊಳ್ಳುವುದು.

14) ಅಭಿವೃದ್ಧಿ ಕಾಮಗಾರಿಯ ಸಮಯದಲ್ಲಿ ಸಾರ್ವಜನಿಕರಿಗೆ ಯಾವುದೇ ತೊಂದರೆಯಾಗದಂತೆ ಸೂಕ್ತ ಕ್ರಮ ಕೈಗೊಳ್ಳುವುದು. ಅಭಿವೃದ್ಧಿ ಕಾಮಗಾರಿಯ ಸಮಯದಲ್ಲಿ ಸಾರ್ವಜನಿಕರಿಗೆ ಯಾವುದೇ ತೊಂದರೆಯಾಗದಂತೆ ಸೂಕ್ತ ಕ್ರಮ ಕೈಗೊಳ್ಳುವುದು.

15) ಅಭಿವೃದ್ಧಿ ಕಾಮಗಾರಿಯ ಸಮಯದಲ್ಲಿ ಸಾರ್ವಜನಿಕರಿಗೆ ಯಾವುದೇ ತೊಂದರೆಯಾಗದಂತೆ ಸೂಕ್ತ ಕ್ರಮ ಕೈಗೊಳ್ಳುವುದು. ಅಭಿವೃದ್ಧಿ ಕಾಮಗಾರಿಯ ಸಮಯದಲ್ಲಿ ಸಾರ್ವಜನಿಕರಿಗೆ ಯಾವುದೇ ತೊಂದರೆಯಾಗದಂತೆ ಸೂಕ್ತ ಕ್ರಮ ಕೈಗೊಳ್ಳುವುದು.

16) ಅಭಿವೃದ್ಧಿ ಕಾಮಗಾರಿಯ ಸಮಯದಲ್ಲಿ ಸಾರ್ವಜನಿಕರಿಗೆ ಯಾವುದೇ ತೊಂದರೆಯಾಗದಂತೆ ಸೂಕ್ತ ಕ್ರಮ ಕೈಗೊಳ್ಳುವುದು. ಅಭಿವೃದ್ಧಿ ಕಾಮಗಾರಿಯ ಸಮಯದಲ್ಲಿ ಸಾರ್ವಜನಿಕರಿಗೆ ಯಾವುದೇ ತೊಂದರೆಯಾಗದಂತೆ ಸೂಕ್ತ ಕ್ರಮ ಕೈಗೊಳ್ಳುವುದು.

17) ಅಭಿವೃದ್ಧಿ ಕಾಮಗಾರಿಯ ಸಮಯದಲ್ಲಿ ಸಾರ್ವಜನಿಕರಿಗೆ ಯಾವುದೇ ತೊಂದರೆಯಾಗದಂತೆ ಸೂಕ್ತ ಕ್ರಮ ಕೈಗೊಳ್ಳುವುದು. ಅಭಿವೃದ್ಧಿ ಕಾಮಗಾರಿಯ ಸಮಯದಲ್ಲಿ ಸಾರ್ವಜನಿಕರಿಗೆ ಯಾವುದೇ ತೊಂದರೆಯಾಗದಂತೆ ಸೂಕ್ತ ಕ್ರಮ ಕೈಗೊಳ್ಳುವುದು.

18) ಅಭಿವೃದ್ಧಿ ಕಾಮಗಾರಿಯ ಸಮಯದಲ್ಲಿ ಸಾರ್ವಜನಿಕರಿಗೆ ಯಾವುದೇ ತೊಂದರೆಯಾಗದಂತೆ ಸೂಕ್ತ ಕ್ರಮ ಕೈಗೊಳ್ಳುವುದು. ಅಭಿವೃದ್ಧಿ ಕಾಮಗಾರಿಯ ಸಮಯದಲ್ಲಿ ಸಾರ್ವಜನಿಕರಿಗೆ ಯಾವುದೇ ತೊಂದರೆಯಾಗದಂತೆ ಸೂಕ್ತ ಕ್ರಮ ಕೈಗೊಳ್ಳುವುದು.

19) ಅಭಿವೃದ್ಧಿ ಕಾಮಗಾರಿಯ ಸಮಯದಲ್ಲಿ ಸಾರ್ವಜನಿಕರಿಗೆ ಯಾವುದೇ ತೊಂದರೆಯಾಗದಂತೆ ಸೂಕ್ತ ಕ್ರಮ ಕೈಗೊಳ್ಳುವುದು. ಅಭಿವೃದ್ಧಿ ಕಾಮಗಾರಿಯ ಸಮಯದಲ್ಲಿ ಸಾರ್ವಜನಿಕರಿಗೆ ಯಾವುದೇ ತೊಂದರೆಯಾಗದಂತೆ ಸೂಕ್ತ ಕ್ರಮ ಕೈಗೊಳ್ಳುವುದು.

20) ಅಭಿವೃದ್ಧಿ ಕಾಮಗಾರಿಯ ಸಮಯದಲ್ಲಿ ಸಾರ್ವಜನಿಕರಿಗೆ ಯಾವುದೇ ತೊಂದರೆಯಾಗದಂತೆ ಸೂಕ್ತ ಕ್ರಮ ಕೈಗೊಳ್ಳುವುದು. ಅಭಿವೃದ್ಧಿ ಕಾಮಗಾರಿಯ ಸಮಯದಲ್ಲಿ ಸಾರ್ವಜನಿಕರಿಗೆ ಯಾವುದೇ ತೊಂದರೆಯಾಗದಂತೆ ಸೂಕ್ತ ಕ್ರಮ ಕೈಗೊಳ್ಳುವುದು.

21) ಅಭಿವೃದ್ಧಿ ಕಾಮಗಾರಿಯ ಸಮಯದಲ್ಲಿ ಸಾರ್ವಜನಿಕರಿಗೆ ಯಾವುದೇ ತೊಂದರೆಯಾಗದಂತೆ ಸೂಕ್ತ ಕ್ರಮ ಕೈಗೊಳ್ಳುವುದು. ಅಭಿವೃದ್ಧಿ ಕಾಮಗಾರಿಯ ಸಮಯದಲ್ಲಿ ಸಾರ್ವಜನಿಕರಿಗೆ ಯಾವುದೇ ತೊಂದರೆಯಾಗದಂತೆ ಸೂಕ್ತ ಕ್ರಮ ಕೈಗೊಳ್ಳುವುದು.

22) ಅಭಿವೃದ್ಧಿ ಕಾಮಗಾರಿಯ ಸಮಯದಲ್ಲಿ ಸಾರ್ವಜನಿಕರಿಗೆ ಯಾವುದೇ ತೊಂದರೆಯಾಗದಂತೆ ಸೂಕ್ತ ಕ್ರಮ ಕೈಗೊಳ್ಳುವುದು. ಅಭಿವೃದ್ಧಿ ಕಾಮಗಾರಿಯ ಸಮಯದಲ್ಲಿ ಸಾರ್ವಜನಿಕರಿಗೆ ಯಾವುದೇ ತೊಂದರೆಯಾಗದಂತೆ ಸೂಕ್ತ ಕ್ರಮ ಕೈಗೊಳ್ಳುವುದು.

23) ಅಭಿವೃದ್ಧಿ ಕಾಮಗಾರಿಯ ಸಮಯದಲ್ಲಿ ಸಾರ್ವಜನಿಕರಿಗೆ ಯಾವುದೇ ತೊಂದರೆಯಾಗದಂತೆ ಸೂಕ್ತ ಕ್ರಮ ಕೈಗೊಳ್ಳುವುದು. ಅಭಿವೃದ್ಧಿ ಕಾಮಗಾರಿಯ ಸಮಯದಲ್ಲಿ ಸಾರ್ವಜನಿಕರಿಗೆ ಯಾವುದೇ ತೊಂದರೆಯಾಗದಂತೆ ಸೂಕ್ತ ಕ್ರಮ ಕೈಗೊಳ್ಳುವುದು.

24) ಅಭಿವೃದ್ಧಿ ಕಾಮಗಾರಿಯ ಸಮಯದಲ್ಲಿ ಸಾರ್ವಜನಿಕರಿಗೆ ಯಾವುದೇ ತೊಂದರೆಯಾಗದಂತೆ ಸೂಕ್ತ ಕ್ರಮ ಕೈಗೊಳ್ಳುವುದು. ಅಭಿವೃದ್ಧಿ ಕಾಮಗಾರಿಯ ಸಮಯದಲ್ಲಿ ಸಾರ್ವಜನಿಕರಿಗೆ ಯಾವುದೇ ತೊಂದರೆಯಾಗದಂತೆ ಸೂಕ್ತ ಕ್ರಮ ಕೈಗೊಳ್ಳುವುದು.

25) ಅಭಿವೃದ್ಧಿ ಕಾಮಗಾರಿಯ ಸಮಯದಲ್ಲಿ ಸಾರ್ವಜನಿಕರಿಗೆ ಯಾವುದೇ ತೊಂದರೆಯಾಗದಂತೆ ಸೂಕ್ತ ಕ್ರಮ ಕೈಗೊಳ್ಳುವುದು. ಅಭಿವೃದ್ಧಿ ಕಾಮಗಾರಿಯ ಸಮಯದಲ್ಲಿ ಸಾರ್ವಜನಿಕರಿಗೆ ಯಾವುದೇ ತೊಂದರೆಯಾಗದಂತೆ ಸೂಕ್ತ ಕ್ರಮ ಕೈಗೊಳ್ಳುವುದು.

26) ಅಭಿವೃದ್ಧಿ ಕಾಮಗಾರಿಯ ಸಮಯದಲ್ಲಿ ಸಾರ್ವಜನಿಕರಿಗೆ ಯಾವುದೇ ತೊಂದರೆಯಾಗದಂತೆ ಸೂಕ್ತ ಕ್ರಮ ಕೈಗೊಳ್ಳುವುದು. ಅಭಿವೃದ್ಧಿ ಕಾಮಗಾರಿಯ ಸಮಯದಲ್ಲಿ ಸಾರ್ವಜನಿಕರಿಗೆ ಯಾವುದೇ ತೊಂದರೆಯಾಗದಂತೆ ಸೂಕ್ತ ಕ್ರಮ ಕೈಗೊಳ್ಳುವುದು.

27) ಅಭಿವೃದ್ಧಿ ಕಾಮಗಾರಿಯ ಸಮಯದಲ್ಲಿ ಸಾರ್ವಜನಿಕರಿಗೆ ಯಾವುದೇ ತೊಂದರೆಯಾಗದಂತೆ ಸೂಕ್ತ ಕ್ರಮ ಕೈಗೊಳ್ಳುವುದು. ಅಭಿವೃದ್ಧಿ ಕಾಮಗಾರಿಯ ಸಮಯದಲ್ಲಿ ಸಾರ್ವಜನಿಕರಿಗೆ ಯಾವುದೇ ತೊಂದರೆಯಾಗದಂತೆ ಸೂಕ್ತ ಕ್ರಮ ಕೈಗೊಳ್ಳುವುದು.

28) ಅಭಿವೃದ್ಧಿ ಕಾಮಗಾರಿಯ ಸಮಯದಲ್ಲಿ ಸಾರ್ವಜನಿಕರಿಗೆ ಯಾವುದೇ ತೊಂದರೆಯಾಗದಂತೆ ಸೂಕ್ತ ಕ್ರಮ ಕೈಗೊಳ್ಳುವುದು. ಅಭಿವೃದ್ಧಿ ಕಾಮಗಾರಿಯ ಸಮಯದಲ್ಲಿ ಸಾರ್ವಜನಿಕರಿಗೆ ಯಾವುದೇ ತೊಂದರೆಯಾಗದಂತೆ ಸೂಕ್ತ ಕ್ರಮ ಕೈಗೊಳ್ಳುವುದು.

29) ಅಭಿವೃದ್ಧಿ ಕಾಮಗಾರಿಯ ಸಮಯದಲ್ಲಿ ಸಾರ್ವಜನಿಕರಿಗೆ ಯಾವುದೇ ತೊಂದರೆಯಾಗದಂತೆ ಸೂಕ್ತ ಕ್ರಮ ಕೈಗೊಳ್ಳುವುದು. ಅಭಿವೃದ್ಧಿ ಕಾಮಗಾರಿಯ ಸಮಯದಲ್ಲಿ ಸಾರ್ವಜನಿಕರಿಗೆ ಯಾವುದೇ ತೊಂದರೆಯಾಗದಂತೆ ಸೂಕ್ತ ಕ್ರಮ ಕೈಗೊಳ್ಳುವುದು.

30) ಅಭಿವೃದ್ಧಿ ಕಾಮಗಾರಿಯ ಸಮಯದಲ್ಲಿ ಸಾರ್ವಜನಿಕರಿಗೆ ಯಾವುದೇ ತೊಂದರೆಯಾಗದಂತೆ ಸೂಕ್ತ ಕ್ರಮ ಕೈಗೊಳ್ಳುವುದು. ಅಭಿವೃದ್ಧಿ ಕಾಮಗಾರಿಯ ಸಮಯದಲ್ಲಿ ಸಾರ್ವಜನಿಕರಿಗೆ ಯಾವುದೇ ತೊಂದರೆಯಾಗದಂತೆ ಸೂಕ್ತ ಕ್ರಮ ಕೈಗೊಳ್ಳುವುದು.

31) ಅಭಿವೃದ್ಧಿ ಕಾಮಗಾರಿಯ ಸಮಯದಲ್ಲಿ ಸಾರ್ವಜನಿಕರಿಗೆ ಯಾವುದೇ ತೊಂದರೆಯಾಗದಂತೆ ಸೂಕ್ತ ಕ್ರಮ ಕೈಗೊಳ್ಳುವುದು. ಅಭಿವೃದ್ಧಿ ಕಾಮಗಾರಿಯ ಸಮಯದಲ್ಲಿ ಸಾರ್ವಜನಿಕರಿಗೆ ಯಾವುದೇ ತೊಂದರೆಯಾಗದಂತೆ ಸೂಕ್ತ ಕ್ರಮ ಕೈಗೊಳ್ಳುವುದು.

32) ಅಭಿವೃದ್ಧಿ ಕಾಮಗಾರಿಯ ಸಮಯದಲ್ಲಿ ಸಾರ್ವಜನಿಕರಿಗೆ ಯಾವುದೇ ತೊಂದರೆಯಾಗದಂತೆ ಸೂಕ್ತ ಕ್ರಮ ಕೈಗೊಳ್ಳುವುದು. ಅಭಿವೃದ್ಧಿ ಕಾಮಗಾರಿಯ ಸಮಯದಲ್ಲಿ ಸಾರ್ವಜನಿಕರಿಗೆ ಯಾವುದೇ ತೊಂದರೆಯಾಗದಂತೆ ಸೂಕ್ತ ಕ್ರಮ ಕೈಗೊಳ್ಳುವುದು.

ಅ) ಅಪ್ಲಿಕೆ ಸಲ್ಲಿಸಲು, ಮೇಲೆ ಅಭಿವೃದ್ಧಿಯಲ್ಲಿ ಸಾರ್ವಜನಿಕರಿಗೆ ಯಾವುದೇ ತೊಂದರೆಯಾಗದಂತೆ ಸೂಕ್ತ ಕ್ರಮ ಕೈಗೊಳ್ಳುವುದು.

ಆ) ಅಪ್ಲಿಕೆ ಅಳತೆಯಲ್ಲಿ ಸಾರ್ವಜನಿಕರಿಗೆ ಯಾವುದೇ ತೊಂದರೆಯಾಗದಂತೆ ಸೂಕ್ತ ಕ್ರಮ ಕೈಗೊಳ್ಳುವುದು. ಒಟ್ಟು 1,77,29,000/- ರೂ. ಗಳ ಮೊತ್ತವನ್ನು 23.10.2025 ರೊಳಗಾಗಿ ಪಾವತಿಸುವುದು.

ಷರತ್ತುಗಳು, ಅವಶ್ಯಕತೆಗಳು:

1	ಭೂ ಪರಿವರ್ತನೆ ಶುಲ್ಕ	22,06,994.00
2	ಭೂ ಅಭಿವೃದ್ಧಿ ಶುಲ್ಕ	2,19,432.00
3	ಭೂ ಪರಿವರ್ತನೆ ದಂಡ	30,000.00
4	ಕಾಮಗಾರಿ ಪರಿಶೀಲನಾ ಶುಲ್ಕ	1,10,716.00
5	ಕಾಮಗಾರಿ ಪರಿಶೀಲನಾ ದಂಡ	1,00,000.00
6	ಮಳೆ ನೀರು ಕೊಯ್ಲು ಮತ್ತು ಅಂತರ್ಜಲ ಪುನರ್ಭರ್ತಿ ವ್ಯವಸ್ಥೆ	1,00,000.00
7	ಸಿ.ಎ.ಬಿ.ಜಿ ಶುಲ್ಕ	42,00,000.00
	ಒಟ್ಟು ಮೊತ್ತ (ಅ+ಆ+ಇ+ಈ+ಉ+ಊ+ಋ+ಎ)	1,77,29,000.00
8	ಸ್ಥಳ ಪರಿಶೀಲನೆ ವೆಚ್ಚದಲ್ಲಿ ಸಾರ್ವಜನಿಕರಿಗೆ ಯಾವುದೇ ತೊಂದರೆಯಾಗದಂತೆ ಸೂಕ್ತ ಕ್ರಮ ಕೈಗೊಳ್ಳುವುದು.	1,00,000.00
9	ಕಾಮಗಾರಿ ಪರಿಶೀಲನೆ ಸಾರ್ವಜನಿಕರಿಗೆ ಯಾವುದೇ ತೊಂದರೆಯಾಗದಂತೆ ಸೂಕ್ತ ಕ್ರಮ ಕೈಗೊಳ್ಳುವುದು.	50,000.00
10	ಸಾರ್ವಜನಿಕರಿಗೆ ಯಾವುದೇ ತೊಂದರೆಯಾಗದಂತೆ ಸೂಕ್ತ ಕ್ರಮ ಕೈಗೊಳ್ಳುವುದು.	1,00,000.00
	ಸಾರ್ವಜನಿಕರಿಗೆ ಯಾವುದೇ ತೊಂದರೆಯಾಗದಂತೆ ಸೂಕ್ತ ಕ್ರಮ ಕೈಗೊಳ್ಳುವುದು.	1,77,29,000.00

KEY PLAN



LOCATION MAP

SCHEDULE OF OPENINGS FOR UNITS (T1 & T2)

TYPE	SIZE	LOCATION
DOORS :		
ED	1.05X2.40	ENTRANCE (FLAT)
D1	0.90X2.10	BED ROOM
D2	0.80X2.10	TOILET
SLIDING DOORS :		
SD	2.40X2.40	TERRACE
SD1	1.80X2.40	TERRACE
FIRE DOORS :		
FD	1.20X2.10	STAIRCASE, FIRE TOWER
FD1	0.90X1.50	FHR SHAFT
FD2	0.90X1.50	COMM. SHAFT
FD3	1.00X2.40	ELECTRICAL SHAFT
WINDOWS :		
W1	0.75X1.65	BEDROOM,
W2	1.50X2.40	BEDROOM,
KW	1.65X1.35	KITCHEN
SW	1.20X0.45	STAIRCASE
SW1	0.59X0.85	STAIRCASE
VENTILATORS :		
V	0.75X0.90	TOILETS
V1	0.60X0.75	TOILETS

PROJECT :-

APPROVAL OF RESIDENTIAL BUILDING PLAN IN BENGALURU DISTRICT, ANEKAL TALUK, SARJAPUR HOBLI, CHOODASANDRA VILLAGE, SY.NO.: 9

CLIENT :-

M/S IINSPIRA WORLDCITY PROJECTS PRIVATE LIMITED

OWNER'S SIGNATURE :-

For IINSPIRA WORLDCITY PROJECTS PVT. LTD.

M/S IINSPIRA WORLDCITY PROJECTS PVT. LTD. REP BY MANAGING DIRECTOR : ARAVINDA M S

ARCHITECT'S SIGNATURE :-

ROSHAN TUDIMILAI
RCC/B/A/ARCH/2016

PURPOSE OF ISSUE :-

SANCTION DRAWING

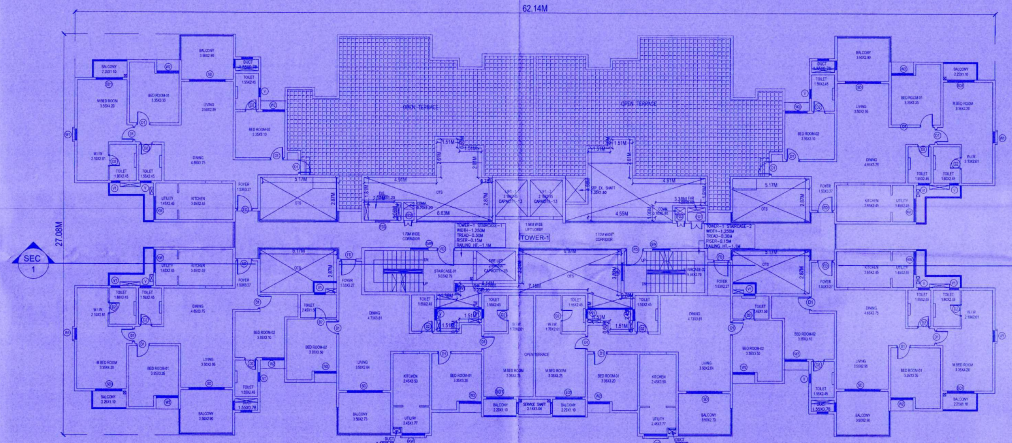
DRAWING TITLE :-

TYPICAL FLOOR PLAN (2ND TO 12TH FLOOR PLAN)

NORTH	REV. NO :	SHEET NO :
	RD	06/10
	ISSUED DATE :	SCALE :
	19.07.2025	1:100

ARCHITECT :-

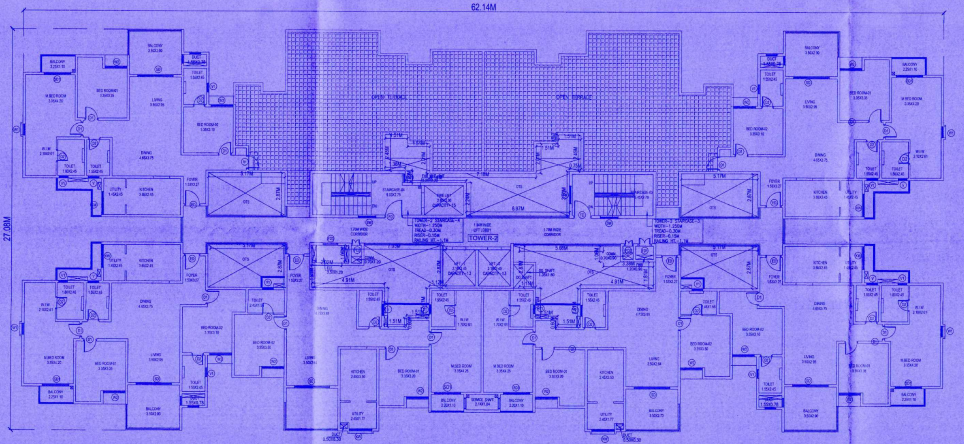
RATHI ASSOCIATES
ARCHITECTS & INTERIOR DESIGNERS
No. 21, Kensington Road, Ulsoor, Bangalore - 560008
Ph: +91 080 41389898 - info@rathiassociates.com
www.rathiassociates.com



01 TOWER-1 - 13TH FLOOR PLAN

No. OF UNITS - 6 Nos

Scale: 1:100



02 TOWER-2 - 13TH FLOOR PLAN

No. OF UNITS - 6 Nos

Scale: 1:100

KEY PLAN

LOCATION MAP

SCHEDULE OF OPENINGS FOR UNITS (T1 & T2)

	SIZE	LOCATION
DOORS :		
TYPE		
ED	1.05X2.40	ENTRANCE (FLAT)
D1	0.90X2.10	BED ROOM
D2	0.80X2.10	TOILET
SLIDING DOORS :		
SD	2.40X2.40	TERRACE
SDT	1.80X2.40	TERRACE
FIRE DOORS :		
FD	1.20X2.10	STAIRCASE, FIRE TOWER
FD1	0.90X1.50	FHR SHAFT
FD2	0.90X1.50	COMM. SHAFT
FD3	1.00X2.40	ELECTRICAL SHAFT
WINDOWS :		
W1	0.75X1.65	BEDROOM
W2	1.50X2.45	BEDROOM
KW	1.5X1.35	KITCHEN
SW	1.20X0.45	STAIRCASE
SW1	0.58X0.85	STAIRCASE
VENTILATORS :		
V	0.75X0.90	TOILETS
V1	0.60X0.75	TOILETS

PROJECT :-

APPROVAL OF RESIDENTIAL BUILDING PLAN IN BENGALURU DISTRICT, ANEKAL TALUK, SARJAPUR HOBLI, CHOODASANDRA VILLAGE, SY.NO.: 9

CLIENT :-

M/S IINSPIRA WORLDCITY PROJECTS PRIVATE LIMITED

OWNER'S SIGNATURE :-

for INSPIRA WORLDCITY PROJECTS PVT. LTD.

M/S IINSPIRA WORLDCITY PROJECTS PVT. LTD. REP BY MANAGING DIRECTOR, ARAVINDA M S

ARCHITECT'S SIGNATURE :-

ROHAN TOSHNIWAL
BCD.EL.114-(2007)-2278

PURPOSE OF ISSUE :-

SANCTION DRAWING

DRAWING TITLE:

13TH FLOOR PLAN

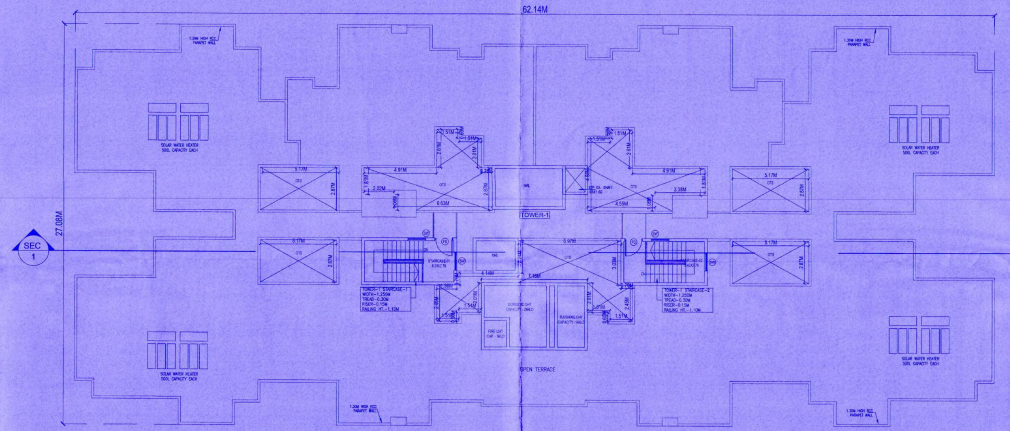
NORTH	REV. NO :	SHEET NO
	R0	07/10
	ISSUED DATE :	SCALE :
	19.07.2025	1:100

ARCHITECT:

RATHI ASSOCIATES

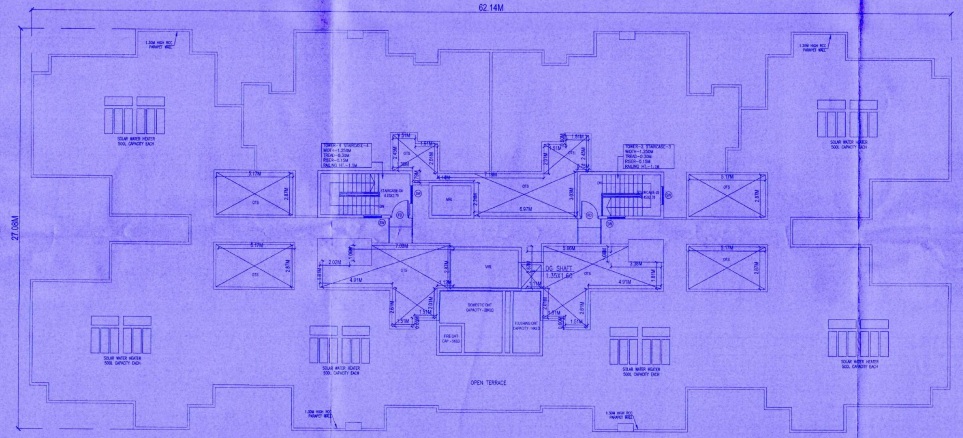
ARCHITECTS | INTERIOR DESIGNERS | PLANNERS

No. 21, Kensington Road, Ulsoor, Bangalore - 560008
Ph: +91 080 41126998 - info@rathiassociates.com
www.rathiassociates.com



01 TOWER-1 TERRACE FLOOR LVL

Scale: 1:100



01 TOWER-2 TERRACE FLOOR LVL

Scale: 1:100

ಷರತ್ತುಗಳು

1) ಅರ್ಜಿದಾರರು ಅರ್ಜಿಯಲ್ಲಿ ಉಲ್ಲೇಖಿಸಿರುವ ಕಟ್ಟಡದ ವಿನ್ಯಾಸ ಮತ್ತು ಅಳತೆಗಳಿಗೆ ಅನುಗುಣವಾಗಿ ಮಾತ್ರ ಕಟ್ಟಡವನ್ನು ನಿರ್ಮಿಸಬೇಕು. ಅನುಮತಿಗಿಂತ ಹೆಚ್ಚುವರಿಯಾಗಿ ನಿರ್ಮಿಸಿರುವ ಭಾಗವನ್ನು ಕಾನೂನಿನ ಪ್ರಕಾರ ಕ್ರಮ ಕೈಗೊಳ್ಳಲಾಗುವುದು.

2) ಅರ್ಜಿದಾರರು ಕಟ್ಟಡ ನಿರ್ಮಾಣ ಪ್ರಾರಂಭಿಸುವ ಮುಂಚೆ ಮತ್ತು ಕಟ್ಟಡ ನಿರ್ಮಾಣ ಪೂರ್ಣಗೊಂಡ ನಂತರ ಕಟ್ಟಡದ ಫೋಟೋಗಳನ್ನು ಸಲ್ಲಿಸಬೇಕು.

3) ಅರ್ಜಿದಾರರು ಕಟ್ಟಡ ನಿರ್ಮಾಣ ಪ್ರಾರಂಭಿಸುವ ಮುಂಚೆ ಕಟ್ಟಡ ನಿರ್ಮಾಣ ಸಮಯದಲ್ಲಿ ಹೊರಹೊಮ್ಮುವ ತ್ಯಾಜ್ಯ ವಸ್ತುಗಳ ವಿಲೇವಾರಿಗೆ ಸಂಬಂಧಿಸಿದಂತೆ ಬೆಂಗಳೂರು ಮಹಾನಗರ ಪಾಲಿಕೆಯ ಘನ ತ್ಯಾಜ್ಯ ನಿರ್ವಹಣಾ ಉಪವಿಧಿಗಳಲ್ಲಿ ಸೂಚಿಸಿರುವಂತೆ ಕ್ರಮ ಕೈಗೊಳ್ಳಬೇಕು.

4) ಅರ್ಜಿದಾರರು ಕಟ್ಟಡ ನಿರ್ಮಾಣ ಪ್ರಾರಂಭಿಸುವ ಮುಂಚೆ ಮತ್ತು ಕಟ್ಟಡ ನಿರ್ಮಾಣ ಸಮಯದಲ್ಲಿ ಹೊರಹೊಮ್ಮುವ ಕಟ್ಟಡ ತ್ಯಾಜ್ಯ ವಸ್ತುಗಳ ವಿಲೇವಾರಿಗೆ ಸಂಬಂಧಿಸಿದಂತೆ ಬೆಂಗಳೂರು ಮಹಾನಗರ ಪಾಲಿಕೆಯ ಘನ ತ್ಯಾಜ್ಯ ನಿರ್ವಹಣಾ ಉಪವಿಧಿಗಳಲ್ಲಿ ಸೂಚಿಸಿರುವಂತೆ ಕ್ರಮ ಕೈಗೊಳ್ಳಬೇಕು.

5) ಅರ್ಜಿದಾರರು ಕಟ್ಟಡ ನಿರ್ಮಾಣ ಪ್ರಾರಂಭಿಸುವ ಮುಂಚೆ ಮತ್ತು ಕಟ್ಟಡ ನಿರ್ಮಾಣ ಸಮಯದಲ್ಲಿ ಹೊರಹೊಮ್ಮುವ ಕಟ್ಟಡ ತ್ಯಾಜ್ಯ ವಸ್ತುಗಳ ವಿಲೇವಾರಿಗೆ ಸಂಬಂಧಿಸಿದಂತೆ ಬೆಂಗಳೂರು ಮಹಾನಗರ ಪಾಲಿಕೆಯ ಘನ ತ್ಯಾಜ್ಯ ನಿರ್ವಹಣಾ ಉಪವಿಧಿಗಳಲ್ಲಿ ಸೂಚಿಸಿರುವಂತೆ ಕ್ರಮ ಕೈಗೊಳ್ಳಬೇಕು.

6) ಅರ್ಜಿದಾರರು ಕಟ್ಟಡ ನಿರ್ಮಾಣ ಪ್ರಾರಂಭಿಸುವ ಮುಂಚೆ ಮತ್ತು ಕಟ್ಟಡ ನಿರ್ಮಾಣ ಸಮಯದಲ್ಲಿ ಹೊರಹೊಮ್ಮುವ ಕಟ್ಟಡ ತ್ಯಾಜ್ಯ ವಸ್ತುಗಳ ವಿಲೇವಾರಿಗೆ ಸಂಬಂಧಿಸಿದಂತೆ ಬೆಂಗಳೂರು ಮಹಾನಗರ ಪಾಲಿಕೆಯ ಘನ ತ್ಯಾಜ್ಯ ನಿರ್ವಹಣಾ ಉಪವಿಧಿಗಳಲ್ಲಿ ಸೂಚಿಸಿರುವಂತೆ ಕ್ರಮ ಕೈಗೊಳ್ಳಬೇಕು.

7) ಅರ್ಜಿದಾರರು ಕಟ್ಟಡ ನಿರ್ಮಾಣ ಪ್ರಾರಂಭಿಸುವ ಮುಂಚೆ ಮತ್ತು ಕಟ್ಟಡ ನಿರ್ಮಾಣ ಸಮಯದಲ್ಲಿ ಹೊರಹೊಮ್ಮುವ ಕಟ್ಟಡ ತ್ಯಾಜ್ಯ ವಸ್ತುಗಳ ವಿಲೇವಾರಿಗೆ ಸಂಬಂಧಿಸಿದಂತೆ ಬೆಂಗಳೂರು ಮಹಾನಗರ ಪಾಲಿಕೆಯ ಘನ ತ್ಯಾಜ್ಯ ನಿರ್ವಹಣಾ ಉಪವಿಧಿಗಳಲ್ಲಿ ಸೂಚಿಸಿರುವಂತೆ ಕ್ರಮ ಕೈಗೊಳ್ಳಬೇಕು.

8) ಅರ್ಜಿದಾರರು ಕಟ್ಟಡ ನಿರ್ಮಾಣ ಪ್ರಾರಂಭಿಸುವ ಮುಂಚೆ ಮತ್ತು ಕಟ್ಟಡ ನಿರ್ಮಾಣ ಸಮಯದಲ್ಲಿ ಹೊರಹೊಮ್ಮುವ ಕಟ್ಟಡ ತ್ಯಾಜ್ಯ ವಸ್ತುಗಳ ವಿಲೇವಾರಿಗೆ ಸಂಬಂಧಿಸಿದಂತೆ ಬೆಂಗಳೂರು ಮಹಾನಗರ ಪಾಲಿಕೆಯ ಘನ ತ್ಯಾಜ್ಯ ನಿರ್ವಹಣಾ ಉಪವಿಧಿಗಳಲ್ಲಿ ಸೂಚಿಸಿರುವಂತೆ ಕ್ರಮ ಕೈಗೊಳ್ಳಬೇಕು.

9) ಅರ್ಜಿದಾರರು ಕಟ್ಟಡ ನಿರ್ಮಾಣ ಪ್ರಾರಂಭಿಸುವ ಮುಂಚೆ ಮತ್ತು ಕಟ್ಟಡ ನಿರ್ಮಾಣ ಸಮಯದಲ್ಲಿ ಹೊರಹೊಮ್ಮುವ ಕಟ್ಟಡ ತ್ಯಾಜ್ಯ ವಸ್ತುಗಳ ವಿಲೇವಾರಿಗೆ ಸಂಬಂಧಿಸಿದಂತೆ ಬೆಂಗಳೂರು ಮಹಾನಗರ ಪಾಲಿಕೆಯ ಘನ ತ್ಯಾಜ್ಯ ನಿರ್ವಹಣಾ ಉಪವಿಧಿಗಳಲ್ಲಿ ಸೂಚಿಸಿರುವಂತೆ ಕ್ರಮ ಕೈಗೊಳ್ಳಬೇಕು.

10) ಅರ್ಜಿದಾರರು ಕಟ್ಟಡ ನಿರ್ಮಾಣ ಪ್ರಾರಂಭಿಸುವ ಮುಂಚೆ ಮತ್ತು ಕಟ್ಟಡ ನಿರ್ಮಾಣ ಸಮಯದಲ್ಲಿ ಹೊರಹೊಮ್ಮುವ ಕಟ್ಟಡ ತ್ಯಾಜ್ಯ ವಸ್ತುಗಳ ವಿಲೇವಾರಿಗೆ ಸಂಬಂಧಿಸಿದಂತೆ ಬೆಂಗಳೂರು ಮಹಾನಗರ ಪಾಲಿಕೆಯ ಘನ ತ್ಯಾಜ್ಯ ನಿರ್ವಹಣಾ ಉಪವಿಧಿಗಳಲ್ಲಿ ಸೂಚಿಸಿರುವಂತೆ ಕ್ರಮ ಕೈಗೊಳ್ಳಬೇಕು.

11) ಅರ್ಜಿದಾರರು ಅರ್ಜಿಯ ಸಂಖ್ಯೆಗೆ ಅನುಸಾರವಾಗಿ ಬಳಸಲು ಪ್ರಸ್ತಾಪಿಸಿರುವ ಕಟ್ಟಡದ ನಿವೇಶನ ಮತ್ತು ಕಟ್ಟಡಗಳಿಗಾಗಿ ಬಹುಮಹಡಿಗಳನ್ನು, ಕಟ್ಟಡದ ನಿರ್ಮಾಣದ ಸಮಯದಲ್ಲಿ ಮತ್ತು ಕಟ್ಟಡ ನಿರ್ಮಾಣ ಪೂರ್ಣಗೊಂಡ ನಂತರ ಕಟ್ಟಡದ ಬಳಕೆಯ ಸಮಯದಲ್ಲಿ ಕಟ್ಟಡದ ಸುತ್ತಮುತ್ತಲಿನ ಪರಿಸರದಲ್ಲಿ ಉಂಟಾಗಬಹುದಾದ ಪರಿಣಾಮಗಳನ್ನು ಕಡಿಮೆಗೊಳಿಸಲು ಅಗತ್ಯವಿರುವ ಪರಿಸರ ನಿರ್ವಹಣಾ ಯೋಜನೆಯನ್ನು ಅನುಷ್ಠಾನಗೊಳಿಸಬೇಕಾಗುತ್ತದೆ. ಅಂತಹ ಪರಿಸರ ಅನುಮತಿಯನ್ನು ಅರ್ಜಿದಾರರು ಪಡೆದುಕೊಳ್ಳಬೇಕಾಗುತ್ತದೆ. ಪರಿಸರ ಅನುಮತಿಗೆ ಅನುಗುಣವಾಗಿ ಮಾತ್ರ ಕಾಮಗಾರಿಯನ್ನು ಪ್ರಾರಂಭಿಸಬೇಕು. ಯಾವುದೇ ಕಾರಣಕ್ಕೂ ಪರಿಸರ ಅನುಮತಿಯನ್ನು ಪಡೆಯದೆ ಕಾಮಗಾರಿಯನ್ನು ಪ್ರಾರಂಭಿಸಬಾರದು.

12) ಅರ್ಜಿದಾರರು ಅರ್ಜಿಯ ವಿವರಣೆಯಲ್ಲಿ ಉಲ್ಲೇಖಿಸಿರುವ ಕಟ್ಟಡದ ನಿವೇಶನ ಸಂಖ್ಯೆಗೆ/ಯೋಜನೆಗೆ ಅನ್ವಯ ಇರುವಂತೆ ಕಟ್ಟಡದ ಅಭಿವೃದ್ಧಿಗೆ ಮಾರ್ಗಸೂಚಿಗಳ ಮತ್ತು ಅನುಸೂಚಿಗಳ ಅನುಸಾರ ಪ್ರಸ್ತಾಪಿಸಿರುವ ಕಟ್ಟಡದ ಸಂಪೂರ್ಣ ಕಟ್ಟಡ ನಕ್ಷೆಯನ್ನು ಸಲ್ಲಿಸಿ ಅನುಮೋದನೆ ಪಡೆಯಬೇಕು. ಅನುಮೋದಿತ ನಕ್ಷೆಯಂತೆ ಮಾತ್ರ ಕಟ್ಟಡವನ್ನು ನಿರ್ಮಿಸಬೇಕು. ಅನುಮೋದಿತ ನಕ್ಷೆಯಲ್ಲಿ ಯಾವುದೇ ಬದಲಾವಣೆಯನ್ನು ಮಾಡಿದಲ್ಲಿ ಅಂತಹ ಕಟ್ಟಡವನ್ನು ಅನಧಿಕೃತ ಕಟ್ಟಡವೆಂದು ಪರಿಗಣಿಸಿ ಕಾನೂನಿನ ಪ್ರಕಾರ ಕ್ರಮ ಕೈಗೊಳ್ಳಲಾಗುವುದು.

13) ಅರ್ಜಿದಾರರು ಅರ್ಜಿಯ ವಿವರಣೆಯಲ್ಲಿ ಉಲ್ಲೇಖಿಸಿರುವ ಕಟ್ಟಡದ ನಿವೇಶನ ಸಂಖ್ಯೆಗೆ/ಯೋಜನೆಗೆ ಅನ್ವಯ ಇರುವಂತೆ ಕಟ್ಟಡದ ಅಭಿವೃದ್ಧಿಗೆ ಮಾರ್ಗಸೂಚಿಗಳ ಮತ್ತು ಅನುಸೂಚಿಗಳ ಅನುಸಾರ ಪ್ರಸ್ತಾಪಿಸಿರುವ ಕಟ್ಟಡದ ಸಂಪೂರ್ಣ ಕಟ್ಟಡ ನಕ್ಷೆಯನ್ನು ಸಲ್ಲಿಸಿ ಅನುಮೋದನೆ ಪಡೆಯಬೇಕು. ಅನುಮೋದಿತ ನಕ್ಷೆಯಂತೆ ಮಾತ್ರ ಕಟ್ಟಡವನ್ನು ನಿರ್ಮಿಸಬೇಕು. ಅನುಮೋದಿತ ನಕ್ಷೆಯಲ್ಲಿ ಯಾವುದೇ ಬದಲಾವಣೆಯನ್ನು ಮಾಡಿದಲ್ಲಿ ಅಂತಹ ಕಟ್ಟಡವನ್ನು ಅನಧಿಕೃತ ಕಟ್ಟಡವೆಂದು ಪರಿಗಣಿಸಿ ಕಾನೂನಿನ ಪ್ರಕಾರ ಕ್ರಮ ಕೈಗೊಳ್ಳಲಾಗುವುದು.

14) ಅರ್ಜಿದಾರರು ಅರ್ಜಿಯಲ್ಲಿ ಉಲ್ಲೇಖಿಸಿರುವ ಕಟ್ಟಡದ ನಿವೇಶನ ಸಂಖ್ಯೆಗೆ/ಯೋಜನೆಗೆ ಅನ್ವಯ ಇರುವಂತೆ ಕಟ್ಟಡದ ಅಭಿವೃದ್ಧಿಗೆ ಮಾರ್ಗಸೂಚಿಗಳ ಮತ್ತು ಅನುಸೂಚಿಗಳ ಅನುಸಾರ ಪ್ರಸ್ತಾಪಿಸಿರುವ ಕಟ್ಟಡದ ಸಂಪೂರ್ಣ ಕಟ್ಟಡ ನಕ್ಷೆಯನ್ನು ಸಲ್ಲಿಸಿ ಅನುಮೋದನೆ ಪಡೆಯಬೇಕು. ಅನುಮೋದಿತ ನಕ್ಷೆಯಂತೆ ಮಾತ್ರ ಕಟ್ಟಡವನ್ನು ನಿರ್ಮಿಸಬೇಕು. ಅನುಮೋದಿತ ನಕ್ಷೆಯಲ್ಲಿ ಯಾವುದೇ ಬದಲಾವಣೆಯನ್ನು ಮಾಡಿದಲ್ಲಿ ಅಂತಹ ಕಟ್ಟಡವನ್ನು ಅನಧಿಕೃತ ಕಟ್ಟಡವೆಂದು ಪರಿಗಣಿಸಿ ಕಾನೂನಿನ ಪ್ರಕಾರ ಕ್ರಮ ಕೈಗೊಳ್ಳಲಾಗುವುದು.

15) ಅರ್ಜಿದಾರರು ಅರ್ಜಿಯಲ್ಲಿ ಉಲ್ಲೇಖಿಸಿರುವ ಕಟ್ಟಡದ ನಿವೇಶನ ಸಂಖ್ಯೆಗೆ/ಯೋಜನೆಗೆ ಅನ್ವಯ ಇರುವಂತೆ ಕಟ್ಟಡದ ಅಭಿವೃದ್ಧಿಗೆ ಮಾರ್ಗಸೂಚಿಗಳ ಮತ್ತು ಅನುಸೂಚಿಗಳ ಅನುಸಾರ ಪ್ರಸ್ತಾಪಿಸಿರುವ ಕಟ್ಟಡದ ಸಂಪೂರ್ಣ ಕಟ್ಟಡ ನಕ್ಷೆಯನ್ನು ಸಲ್ಲಿಸಿ ಅನುಮೋದನೆ ಪಡೆಯಬೇಕು. ಅನುಮೋದಿತ ನಕ್ಷೆಯಂತೆ ಮಾತ್ರ ಕಟ್ಟಡವನ್ನು ನಿರ್ಮಿಸಬೇಕು. ಅನುಮೋದಿತ ನಕ್ಷೆಯಲ್ಲಿ ಯಾವುದೇ ಬದಲಾವಣೆಯನ್ನು ಮಾಡಿದಲ್ಲಿ ಅಂತಹ ಕಟ್ಟಡವನ್ನು ಅನಧಿಕೃತ ಕಟ್ಟಡವೆಂದು ಪರಿಗಣಿಸಿ ಕಾನೂನಿನ ಪ್ರಕಾರ ಕ್ರಮ ಕೈಗೊಳ್ಳಲಾಗುವುದು.

16) ಅರ್ಜಿದಾರರು ಅರ್ಜಿಯಲ್ಲಿ ಉಲ್ಲೇಖಿಸಿರುವ ಕಟ್ಟಡದ ನಿವೇಶನ ಸಂಖ್ಯೆಗೆ/ಯೋಜನೆಗೆ ಅನ್ವಯ ಇರುವಂತೆ ಕಟ್ಟಡದ ಅಭಿವೃದ್ಧಿಗೆ ಮಾರ್ಗಸೂಚಿಗಳ ಮತ್ತು ಅನುಸೂಚಿಗಳ ಅನುಸಾರ ಪ್ರಸ್ತಾಪಿಸಿರುವ ಕಟ್ಟಡದ ಸಂಪೂರ್ಣ ಕಟ್ಟಡ ನಕ್ಷೆಯನ್ನು ಸಲ್ಲಿಸಿ ಅನುಮೋದನೆ ಪಡೆಯಬೇಕು. ಅನುಮೋದಿತ ನಕ್ಷೆಯಂತೆ ಮಾತ್ರ ಕಟ್ಟಡವನ್ನು ನಿರ್ಮಿಸಬೇಕು. ಅನುಮೋದಿತ ನಕ್ಷೆಯಲ್ಲಿ ಯಾವುದೇ ಬದಲಾವಣೆಯನ್ನು ಮಾಡಿದಲ್ಲಿ ಅಂತಹ ಕಟ್ಟಡವನ್ನು ಅನಧಿಕೃತ ಕಟ್ಟಡವೆಂದು ಪರಿಗಣಿಸಿ ಕಾನೂನಿನ ಪ್ರಕಾರ ಕ್ರಮ ಕೈಗೊಳ್ಳಲಾಗುವುದು.

17) ಅರ್ಜಿದಾರರು ಅರ್ಜಿಯಲ್ಲಿ ಉಲ್ಲೇಖಿಸಿರುವ ಕಟ್ಟಡದ ನಿವೇಶನ ಸಂಖ್ಯೆಗೆ/ಯೋಜನೆಗೆ ಅನ್ವಯ ಇರುವಂತೆ ಕಟ್ಟಡದ ಅಭಿವೃದ್ಧಿಗೆ ಮಾರ್ಗಸೂಚಿಗಳ ಮತ್ತು ಅನುಸೂಚಿಗಳ ಅನುಸಾರ ಪ್ರಸ್ತಾಪಿಸಿರುವ ಕಟ್ಟಡದ ಸಂಪೂರ್ಣ ಕಟ್ಟಡ ನಕ್ಷೆಯನ್ನು ಸಲ್ಲಿಸಿ ಅನುಮೋದನೆ ಪಡೆಯಬೇಕು. ಅನುಮೋದಿತ ನಕ್ಷೆಯಂತೆ ಮಾತ್ರ ಕಟ್ಟಡವನ್ನು ನಿರ್ಮಿಸಬೇಕು. ಅನುಮೋದಿತ ನಕ್ಷೆಯಲ್ಲಿ ಯಾವುದೇ ಬದಲಾವಣೆಯನ್ನು ಮಾಡಿದಲ್ಲಿ ಅಂತಹ ಕಟ್ಟಡವನ್ನು ಅನಧಿಕೃತ ಕಟ್ಟಡವೆಂದು ಪರಿಗಣಿಸಿ ಕಾನೂನಿನ ಪ್ರಕಾರ ಕ್ರಮ ಕೈಗೊಳ್ಳಲಾಗುವುದು.

18) ಅರ್ಜಿದಾರರು ಅರ್ಜಿಯಲ್ಲಿ ಉಲ್ಲೇಖಿಸಿರುವ ಕಟ್ಟಡದ ನಿವೇಶನ ಸಂಖ್ಯೆಗೆ/ಯೋಜನೆಗೆ ಅನ್ವಯ ಇರುವಂತೆ ಕಟ್ಟಡದ ಅಭಿವೃದ್ಧಿಗೆ ಮಾರ್ಗಸೂಚಿಗಳ ಮತ್ತು ಅನುಸೂಚಿಗಳ ಅನುಸಾರ ಪ್ರಸ್ತಾಪಿಸಿರುವ ಕಟ್ಟಡದ ಸಂಪೂರ್ಣ ಕಟ್ಟಡ ನಕ್ಷೆಯನ್ನು ಸಲ್ಲಿಸಿ ಅನುಮೋದನೆ ಪಡೆಯಬೇಕು. ಅನುಮೋದಿತ ನಕ್ಷೆಯಂತೆ ಮಾತ್ರ ಕಟ್ಟಡವನ್ನು ನಿರ್ಮಿಸಬೇಕು. ಅನುಮೋದಿತ ನಕ್ಷೆಯಲ್ಲಿ ಯಾವುದೇ ಬದಲಾವಣೆಯನ್ನು ಮಾಡಿದಲ್ಲಿ ಅಂತಹ ಕಟ್ಟಡವನ್ನು ಅನಧಿಕೃತ ಕಟ್ಟಡವೆಂದು ಪರಿಗಣಿಸಿ ಕಾನೂನಿನ ಪ್ರಕಾರ ಕ್ರಮ ಕೈಗೊಳ್ಳಲಾಗುವುದು.

19) ಅರ್ಜಿದಾರರು ಅರ್ಜಿಯಲ್ಲಿ ಉಲ್ಲೇಖಿಸಿರುವ ಕಟ್ಟಡದ ನಿವೇಶನ ಸಂಖ್ಯೆಗೆ/ಯೋಜನೆಗೆ ಅನ್ವಯ ಇರುವಂತೆ ಕಟ್ಟಡದ ಅಭಿವೃದ್ಧಿಗೆ ಮಾರ್ಗಸೂಚಿಗಳ ಮತ್ತು ಅನುಸೂಚಿಗಳ ಅನುಸಾರ ಪ್ರಸ್ತಾಪಿಸಿರುವ ಕಟ್ಟಡದ ಸಂಪೂರ್ಣ ಕಟ್ಟಡ ನಕ್ಷೆಯನ್ನು ಸಲ್ಲಿಸಿ ಅನುಮೋದನೆ ಪಡೆಯಬೇಕು. ಅನುಮೋದಿತ ನಕ್ಷೆಯಂತೆ ಮಾತ್ರ ಕಟ್ಟಡವನ್ನು ನಿರ್ಮಿಸಬೇಕು. ಅನುಮೋದಿತ ನಕ್ಷೆಯಲ್ಲಿ ಯಾವುದೇ ಬದಲಾವಣೆಯನ್ನು ಮಾಡಿದಲ್ಲಿ ಅಂತಹ ಕಟ್ಟಡವನ್ನು ಅನಧಿಕೃತ ಕಟ್ಟಡವೆಂದು ಪರಿಗಣಿಸಿ ಕಾನೂನಿನ ಪ್ರಕಾರ ಕ್ರಮ ಕೈಗೊಳ್ಳಲಾಗುವುದು.

20) ಅರ್ಜಿದಾರರು ಅರ್ಜಿಯಲ್ಲಿ ಉಲ್ಲೇಖಿಸಿರುವ ಕಟ್ಟಡದ ನಿವೇಶನ ಸಂಖ್ಯೆಗೆ/ಯೋಜನೆಗೆ ಅನ್ವಯ ಇರುವಂತೆ ಕಟ್ಟಡದ ಅಭಿವೃದ್ಧಿಗೆ ಮಾರ್ಗಸೂಚಿಗಳ ಮತ್ತು ಅನುಸೂಚಿಗಳ ಅನುಸಾರ ಪ್ರಸ್ತಾಪಿಸಿರುವ ಕಟ್ಟಡದ ಸಂಪೂರ್ಣ ಕಟ್ಟಡ ನಕ್ಷೆಯನ್ನು ಸಲ್ಲಿಸಿ ಅನುಮೋದನೆ ಪಡೆಯಬೇಕು. ಅನುಮೋದಿತ ನಕ್ಷೆಯಂತೆ ಮಾತ್ರ ಕಟ್ಟಡವನ್ನು ನಿರ್ಮಿಸಬೇಕು. ಅನುಮೋದಿತ ನಕ್ಷೆಯಲ್ಲಿ ಯಾವುದೇ ಬದಲಾವಣೆಯನ್ನು ಮಾಡಿದಲ್ಲಿ ಅಂತಹ ಕಟ್ಟಡವನ್ನು ಅನಧಿಕೃತ ಕಟ್ಟಡವೆಂದು ಪರಿಗಣಿಸಿ ಕಾನೂನಿನ ಪ್ರಕಾರ ಕ್ರಮ ಕೈಗೊಳ್ಳಲಾಗುವುದು.

21) ಅರ್ಜಿದಾರರು ಅರ್ಜಿಯಲ್ಲಿ ಉಲ್ಲೇಖಿಸಿರುವ ಕಟ್ಟಡದ ನಿವೇಶನ ಸಂಖ್ಯೆಗೆ/ಯೋಜನೆಗೆ ಅನ್ವಯ ಇರುವಂತೆ ಕಟ್ಟಡದ ಅಭಿವೃದ್ಧಿಗೆ ಮಾರ್ಗಸೂಚಿಗಳ ಮತ್ತು ಅನುಸೂಚಿಗಳ ಅನುಸಾರ ಪ್ರಸ್ತಾಪಿಸಿರುವ ಕಟ್ಟಡದ ಸಂಪೂರ್ಣ ಕಟ್ಟಡ ನಕ್ಷೆಯನ್ನು ಸಲ್ಲಿಸಿ ಅನುಮೋದನೆ ಪಡೆಯಬೇಕು. ಅನುಮೋದಿತ ನಕ್ಷೆಯಂತೆ ಮಾತ್ರ ಕಟ್ಟಡವನ್ನು ನಿರ್ಮಿಸಬೇಕು. ಅನುಮೋದಿತ ನಕ್ಷೆಯಲ್ಲಿ ಯಾವುದೇ ಬದಲಾವಣೆಯನ್ನು ಮಾಡಿದಲ್ಲಿ ಅಂತಹ ಕಟ್ಟಡವನ್ನು ಅನಧಿಕೃತ ಕಟ್ಟಡವೆಂದು ಪರಿಗಣಿಸಿ ಕಾನೂನಿನ ಪ್ರಕಾರ ಕ್ರಮ ಕೈಗೊಳ್ಳಲಾಗುವುದು.

22) ಅರ್ಜಿದಾರರು ಅರ್ಜಿಯಲ್ಲಿ ಉಲ್ಲೇಖಿಸಿರುವ ಕಟ್ಟಡದ ನಿವೇಶನ ಸಂಖ್ಯೆಗೆ/ಯೋಜನೆಗೆ ಅನ್ವಯ ಇರುವಂತೆ ಕಟ್ಟಡದ ಅಭಿವೃದ್ಧಿಗೆ ಮಾರ್ಗಸೂಚಿಗಳ ಮತ್ತು ಅನುಸೂಚಿಗಳ ಅನುಸಾರ ಪ್ರಸ್ತಾಪಿಸಿರುವ ಕಟ್ಟಡದ ಸಂಪೂರ್ಣ ಕಟ್ಟಡ ನಕ್ಷೆಯನ್ನು ಸಲ್ಲಿಸಿ ಅನುಮೋದನೆ ಪಡೆಯಬೇಕು. ಅನುಮೋದಿತ ನಕ್ಷೆಯಂತೆ ಮಾತ್ರ ಕಟ್ಟಡವನ್ನು ನಿರ್ಮಿಸಬೇಕು. ಅನುಮೋದಿತ ನಕ್ಷೆಯಲ್ಲಿ ಯಾವುದೇ ಬದಲಾವಣೆಯನ್ನು ಮಾಡಿದಲ್ಲಿ ಅಂತಹ ಕಟ್ಟಡವನ್ನು ಅನಧಿಕೃತ ಕಟ್ಟಡವೆಂದು ಪರಿಗಣಿಸಿ ಕಾನೂನಿನ ಪ್ರಕಾರ ಕ್ರಮ ಕೈಗೊಳ್ಳಲಾಗುವುದು.

23) ಅರ್ಜಿದಾರರು ಅರ್ಜಿಯಲ್ಲಿ ಉಲ್ಲೇಖಿಸಿರುವ ಕಟ್ಟಡದ ನಿವೇಶನ ಸಂಖ್ಯೆಗೆ/ಯೋಜನೆಗೆ ಅನ್ವಯ ಇರುವಂತೆ ಕಟ್ಟಡದ ಅಭಿವೃದ್ಧಿಗೆ ಮಾರ್ಗಸೂಚಿಗಳ ಮತ್ತು ಅನುಸೂಚಿಗಳ ಅನುಸಾರ ಪ್ರಸ್ತಾಪಿಸಿರುವ ಕಟ್ಟಡದ ಸಂಪೂರ್ಣ ಕಟ್ಟಡ ನಕ್ಷೆಯನ್ನು ಸಲ್ಲಿಸಿ ಅನುಮೋದನೆ ಪಡೆಯಬೇಕು. ಅನುಮೋದಿತ ನಕ್ಷೆಯಂತೆ ಮಾತ್ರ ಕಟ್ಟಡವನ್ನು ನಿರ್ಮಿಸಬೇಕು. ಅನುಮೋದಿತ ನಕ್ಷೆಯಲ್ಲಿ ಯಾವುದೇ ಬದಲಾವಣೆಯನ್ನು ಮಾಡಿದಲ್ಲಿ ಅಂತಹ ಕಟ್ಟಡವನ್ನು ಅನಧಿಕೃತ ಕಟ್ಟಡವೆಂದು ಪರಿಗಣಿಸಿ ಕಾನೂನಿನ ಪ್ರಕಾರ ಕ್ರಮ ಕೈಗೊಳ್ಳಲಾಗುವುದು.

24) ಸೆಲ್ಲಾರ್ ಪಾರ್ಕಿಂಗ್ ಸ್ಥಳವನ್ನು ಪಾರ್ಕಿಂಗ್ ಹೊರತುಪಡಿಸಿ ಬೇರೆ ಯಾವುದೇ ಉದ್ದೇಶಕ್ಕೆ ಬಳಸಿಕೊಳ್ಳುವಂತಿಲ್ಲ.

25) ಸೆಲ್ಲಾರ್ ಪಾರ್ಕಿಂಗ್ ಸ್ಥಳವನ್ನು ಪಾರ್ಕಿಂಗ್ ಹೊರತುಪಡಿಸಿ ಬೇರೆ ಯಾವುದೇ ಉದ್ದೇಶಕ್ಕೆ ಬಳಸಿಕೊಳ್ಳುವಂತಿಲ್ಲ.

26) ಸೆಲ್ಲಾರ್ ಪಾರ್ಕಿಂಗ್ ಸ್ಥಳವನ್ನು ಪಾರ್ಕಿಂಗ್ ಹೊರತುಪಡಿಸಿ ಬೇರೆ ಯಾವುದೇ ಉದ್ದೇಶಕ್ಕೆ ಬಳಸಿಕೊಳ್ಳುವಂತಿಲ್ಲ.

27) ಸೆಲ್ಲಾರ್ ಪಾರ್ಕಿಂಗ್ ಸ್ಥಳವನ್ನು ಪಾರ್ಕಿಂಗ್ ಹೊರತುಪಡಿಸಿ ಬೇರೆ ಯಾವುದೇ ಉದ್ದೇಶಕ್ಕೆ ಬಳಸಿಕೊಳ್ಳುವಂತಿಲ್ಲ.

28) ಸೆಲ್ಲಾರ್ ಪಾರ್ಕಿಂಗ್ ಸ್ಥಳವನ್ನು ಪಾರ್ಕಿಂಗ್ ಹೊರತುಪಡಿಸಿ ಬೇರೆ ಯಾವುದೇ ಉದ್ದೇಶಕ್ಕೆ ಬಳಸಿಕೊಳ್ಳುವಂತಿಲ್ಲ.


29) ಸೆಲ್ಲಾರ್ ಪಾರ್ಕಿಂಗ್ ಸ್ಥಳವನ್ನು ಪಾರ್ಕಿಂಗ್ ಹೊರತುಪಡಿಸಿ ಬೇರೆ ಯಾವುದೇ ಉದ್ದೇಶಕ್ಕೆ ಬಳಸಿಕೊಳ್ಳುವಂತಿಲ್ಲ.

30) ಸೆಲ್ಲಾರ್ ಪಾರ್ಕಿಂಗ್ ಸ್ಥಳವನ್ನು ಪಾರ್ಕಿಂಗ್ ಹೊರತುಪಡಿಸಿ ಬೇರೆ ಯಾವುದೇ ಉದ್ದೇಶಕ್ಕೆ ಬಳಸಿಕೊಳ್ಳುವಂತಿಲ್ಲ.

31) ಸೆಲ್ಲಾರ್ ಪಾರ್ಕಿಂಗ್ ಸ್ಥಳವನ್ನು ಪಾರ್ಕಿಂಗ್ ಹೊರತುಪಡಿಸಿ ಬೇರೆ ಯಾವುದೇ ಉದ್ದೇಶಕ್ಕೆ ಬಳಸಿಕೊಳ್ಳುವಂತಿಲ್ಲ.

ಈ ಅರ್ಜಿಗೆ ಸಲ್ಲಿಸಲು ಪಡೆಯಲಾದ ಸಂಖ್ಯೆಯನ್ನು ಅರ್ಜಿಯ ಮೇಲೆ ನಮೂದಿಸಲಾಗಿದೆ. ಈ ಅರ್ಜಿಗೆ ಅನುಸಾರವಾಗಿ ಸಲ್ಲಿಸಲಾದ ನಕ್ಷೆಯನ್ನು ದಿನಾಂಕ 21.10.2025 ರಂದು ಪರಿಶೀಲಿಸಿದ್ದು, ಅದರಲ್ಲಿ ಕಂಡುಬಂದ ಅಂಶಗಳನ್ನು ಈ ಕೆಳಕಂಡಂತೆ ತಿಳಿಸಲಾಗಿದೆ.

ಕ್ರ.ಸಂ.	ವಿವರಣೆ	ಪ್ರಮಾಣ
1	ಎಫ್.ಎ.ಆರ್ ಬಳಕೆ ಪ್ರದೇಶ	23,44,305.00
2	ಸೆಲ್ಲಾರ್ ಪಾರ್ಕಿಂಗ್ ಪ್ರದೇಶ	23,44,305.00
3	ಸೆಲ್ಲಾರ್ ಪಾರ್ಕಿಂಗ್ ಪ್ರದೇಶ	23,44,305.00
4	ಸೆಲ್ಲಾರ್ ಪಾರ್ಕಿಂಗ್ ಪ್ರದೇಶ	23,44,305.00
5	ಸೆಲ್ಲಾರ್ ಪಾರ್ಕಿಂಗ್ ಪ್ರದೇಶ	23,44,305.00
6	ಸೆಲ್ಲಾರ್ ಪಾರ್ಕಿಂಗ್ ಪ್ರದೇಶ	23,44,305.00
7	ಸೆಲ್ಲಾರ್ ಪಾರ್ಕಿಂಗ್ ಪ್ರದೇಶ	23,44,305.00
8	ಸೆಲ್ಲಾರ್ ಪಾರ್ಕಿಂಗ್ ಪ್ರದೇಶ	23,44,305.00
9	ಸೆಲ್ಲಾರ್ ಪಾರ್ಕಿಂಗ್ ಪ್ರದೇಶ	23,44,305.00
10	ಸೆಲ್ಲಾರ್ ಪಾರ್ಕಿಂಗ್ ಪ್ರದೇಶ	23,44,305.00
11	ಸೆಲ್ಲಾರ್ ಪಾರ್ಕಿಂಗ್ ಪ್ರದೇಶ	23,44,305.00
12	ಸೆಲ್ಲಾರ್ ಪಾರ



01 ELEVATION - A

Scale: 1:100

KEY PLAN

LOCATION MAP

PROJECT :-

APPROVAL OF RESIDENTIAL BUILDING PLAN IN BENGALURU DISTRICT, ANEKAL TALUK, SARJAPUR HOBLI, CHOODASANDRA VILLAGE, SY.NO.: 9

CLIENT :-

M/S INSPIRA WORLDCITY PROJECTS PRIVATE LIMITED

OWNER'S SIGNATURE :-

M/S INSPIRA WORLDCITY PROJECTS PVT. LTD. REP BY MANAGING DIRECTOR ARAVINDA M S

ARCHITECT'S SIGNATURE :-

ROHAN TOSHNIWAL
B/2/18-11/2015/139

PURPOSE OF ISSUE :-

SANCTION DRAWING

DRAWING TITLE:


ELEVATION - A

NORTH	REV. NO. :	SHEET NO. :
	R0	09/10
	ISSUED DATE :	SCALE :
	19.07.2025	1:100

ARCHITECT:

RATHI ASSOCIATES

No. 21, Kensington Road, Ulsoor, Bangalore - 560008
Ph: +91 (80) 41289988 info@rathiassociates.com
www.rathiassociates.com


+242.450 FT.
TANDAVE HOORIYA
SLAB TOP
+234.950 FT.
TERRACE FLOOR
+235.950 FT.
THIRTEENTH FLOOR
+232.950 FT.
TWELFTH FLOOR
+229.950 FT.
ELEVENTH FLOOR
+226.950 FT.
TENTH FLOOR
+223.950 FT.
NINTH FLOOR
+220.950 FT.
EIGHTH FLOOR
+217.950 FT.
SEVENTH FLOOR
+214.950 FT.
SIXTH FLOOR
+211.950 FT.
FIFTH FLOOR
+208.950 FT.
FOURTH FLOOR
+205.950 FT.
THIRD FLOOR
+202.950 FT.
SECOND FLOOR
+199.950 FT.
FIRST FLOOR
+194.300 FT.
PODIUM FLOOR
+191.000 FT.
PODIUM LEVEL
+181.150 FT.
BASEMENT - 1 FLOOR
+177.150 FT.
BASEMENT - 2 FLOOR
3.00M
3.00M
3.00M